

Justitsministeriets Genpartpapir. Til Skøder, Skadesløsbreve, Kvitteringer til Udslettelse og andre Paategninger m. m. (vedr. fast Ejendom).

Mtr. Nr., Ejerlav, Sogn: *38 cx 9 Lem m. m. i Lem Sogn.*
(i København Kvarter)
eller (i de sønderjydske Landsdele) Bd. og Bl. i Tingbogen, Art. Nr., Ejerlav, Sogn.

Akt: Skab *B* Nr. *425*
(Udfyldes af Dommerkontoret)

Købers } Bopæl:
Kreditors }

Gade og Hus Nr.:
(hvor sødant findes)

Anmelderens Navn og Bopæl (Kontor):
RINGKJØBING LANDBOBANK
AKTIESELSKAB

Stempel: *4* Kr. - Øre.

DEKLARATION

Mellem undertegnede Poul Martin Andreasen som Ejer af Matr. Nr. 38 cx, Øster Lem m.m., Lem Sogn, Kristian Hansen som Ejer af Matr. Nr. 38 cv ibd. og Ole Chr. Kjærgaard som Ejer af Matr. Nr. 38 a ibd. er der herved indgaaet en Deklaration om at have en fælles Kloakledning gennem de nævnte Matr. Nre. i Retning Nord-Syd parallel med Vejen.

Parceller, der senere maatte blive udstykket fra Matr. Nr. 38 a har Krav paa at blive tilsluttet denne Kloakledning.

Vedligeholdelsespligten samt Omkostningerne ved Vedligeholdelsen paahviler til enhver Tid de Matr. Nre., der benytter Ledningen.

Denne Deklaration maa tinglyses paa Matr. Nr. 38 cv, 38 cx og 38 a, der i Forbindelse med l d, 39 b, 39 d, 115 c og 38 as udgør et Landbrug.

Paataleberettiget er Ejerne af Matr. Nr. 38 cv, 38 cx og 38 a samt Parceller derfra.

Lem, den 17. Juli 1943

(sign) Kristian Hansen

Chr. Kjærgaard

P. Andreasen.

Indført i Dagbogen for Retskreds Nr. 83, Ringkøbing Købstad m. v.

den *26 juli* 19*43*. *B* - *425*
Lyst. Tingbog: Bd. *111* Bl. *123, 535* Akt: Skab *4* Nr. *192*

Sum: Fordr i lyst Tingbog og Paatale-gæld.
Genpartens Rigtighed bekræftes.

Civildommeren i Ringkøbing m. v. den *26/7* 19*43*. *df.*

Justitsministeriets genparspapir. Til skæder
skadesbreve, kvitseringer til uddeltale og andre
påtegninger m. m. (vedr. fast ejendom).

Mtr. nr., ejerlav, sogn: 38a m.fl. Ø. Stempel: 4 kr. 00 øre
(i København kvarter) Lem by, Lem
eller (i de sønderjydske lands- SOGN.
dele) bd. og bl. i tingbogen,
art. nr., ejerlav, sogn.

Akt: Skab *B* nr. 425
(udfyldes af dommerkantoret)

Købers }
Kreditors } bopæl:

Anmelder:

Advokatfirmaet
J. & K. Dalgaard-Knudser
Ringkjøbing.

Gade og hus nr.:

*9-11-1967 * 6355*

DECLARATION.

Underskrevne ejere af matr.nr. 39a, 38a, 38gd, 38ee, 38cæ, 38bg, 38cq, 40an, 40bv, 40ar, 40bb, 40bu, 40cl og 40a Ø. Lem by, Lem sogn, deklarerer og bestemmer herved, at de på vedhæftede rids afmærkede kloakledninger må nedlægges på de respektive ejendomme.

Kloaken skal henligge uforstyrret, og der skal gives de til enhver tid berettigede adgang til eftersyn og rensning samt til at foretage reparations- og vedligeholdelses arbejde i det omfang kommunalbestyrelsen skønner nødvendigt.

Uden forudindhentet tilladelse hos kommunalbestyrelsen, er det forbudt over kloaken at bygge, foretage beplantning af træer eller buske med dybtgående rødder eller iværksætte noget, der kan være til hinder for adgangen til anlægget eller for dets beståen.

Der må til enhver tid tåles de ulemper, der kan være forbundet med eventuelle fremtidige eftersyns- og reparationsarbejder. Erstatning for eventuel herved forvoldt skade fastsættes i mangel af mindelig overenskomst af uvildige mænd udmeldt af retten.

Med hensyn til de ejendommen påhvilende byrder og servituter henvises til ejendommens blad i tingbogen.

Påtaleret i henhold til nærværende deklaration har Sdr. Lem Kommunes Kommunalbestyrelse.

Lem, den 29. okt. 1967.

Som ejer af matr.nr. 39a: P. Rysholt Poulsen.

Som ejer af matr.nr. 38a, 38gd og 38ee, idet sognerådsformanden ved sin underskrift bekræfter, at de øvrige underskrivere udgør det samlede sogneråd:

Niels V. Nielsen K. Hansen Folmer Jensen Anders Mulbjerg
Anders S. Andersen Lars Kold Jensen Jens Sylvester Faurby.

Som ejer af 38cæ: Alfred Kifstrup.

Som ejer af 38bg, 38cq, idet menighedsrådsformanden ved sin underskrift bekræfter, at underskriverne udgør det samlede menighedsråd:

Th. Jansen, Niels H. Nygaard, Niels Thomsen, Kristian D. Bukholt, Maja Grimstrup, Inger Faurby, Jens G. Larsen, Knud Kjærsgaard

M.L.Skovsberg.

Det attesteres, at ovenstående underskrifter udgør det samlede Menighedsråd for Sdr. Lem sogn.

M.L.Skovsberg.

Sognepræst, Form. f. Menighedsrådet.

Som ejer af matr.nr. 40an: Agnes Jensen

Som ejer af matr.nr. 40by: For A/S Thor:

A/S Thor. Lem st.

H. Vesterager Madsen

Som ejer af 40ar, 40bb, 40bu og 40cl: For A/S Lem Savværk:

P. Stockholm

Lem Savværk A/S

Telefon 51 - 181 Lem st.

Som ejer af matr.nr. 40a: Kresten Hykkelbjerg.

Indført i Dagbogen for Menigheds Nr. 93, Ringkøbing Købstad m.v.

den - 9 NOV. 1967

Tryk. Tingbog: Bd. *S. Lem* Bl. *I* Akt: Skab *F. 260*
Rids opbevaret i akt: Skab *B 425*
F. 260. *T 546*
afkast for 4000 m² grund *8 498*
af aktionsbørge. Overbuds *L 3*
af aktionsbørge. *T 536*
den. Fordi høfler gæld. *8 277*
2 udskr. af a/s-reg. forvisl. *dy 9/3*
2 b. gældes 28/11-1967

Sv. Aa. Christensen

Genpartens retlighed bekræftet

Overdommeren i Ringkøbing m.v. den

28 NOV. 1967

Sv. Aa. Christensen

Sv. Aa. Christensen

Rids i F 260

Justitsministeriets genpartspapir. Til skæder
skadesløsbreve, kvitteringer til udlættelse og andre
påtegninger m. m. (vedr. fast ejendom).

Mtr. nr., ejerlav, sogn: 20ap Øster
(i København kvarter) Lem m.m.,
eller (i de sønderjydske lands-
dele) bd. og bl. i tingbogen,
art. nr., ejerlav, sogn.

Stempel: kr. øre

Akt: Skab B nr. 425
(udfyldes af dommerkontoret)

Købers }
Kreditors } bopæl:

Gade og hus nr.:

-1 SEP. 1969 5297

Anmelder:

Advokat Knud Dalgaard-
Knudsen, Ringkjøbing

Ringkjøbing Amts Vandløbsvæsen
Telefon (07) 32 11 88
Postgiro 34514
PKN/LJ

Ringkjøbing, den 28. aug. 1969.
Nørredige 20
J.nr. A 3-39/69.

Hr. advokat Knud Dalgaard-Knudsen,
Bredgade 9, 6950 Ringkjøbing

Vedr. matr.nr. 20ap Øster Lem m.m., Lem sogn under landvindings-
lagene "Lem Kær Enge" og "Rydbjerg mose".

Under henvisning til Deres fremsendte skrivelse af 26. au-
gust 1969, vedrørende ovenanførte matr.nr., bemærkes, at der ikke
i nogen af de anførte sager findes noget matr.nr. 20ap Øster Lem
m.m., men den på medfølgende fotokopi viste parcel, matr.nr. 20ap
svarer til matr.nr. 20h under landvindingssagerne.

Med disse bemærkninger kan oplyses, at der påhviler matr.
nr. 20ap (20h) Øster Lem m.m., Lem sogn 30/11336 andele af amlægs-
udgifterne til det naturligt afvandede område til "Venner å" under
landvindingssagen "Lem Kær Enge", og 4/2748 andele til anlæg og
vedligeholdelse under landvindingsslaget "Rydbjerg mose".

P. K. Nielsen

Indført i Dagbogen for Retekreds Nr. 93 Ringkjøbing

den 01 SEP. 1969


Lyst. Tingbog: Bd. 5 Lem Bl. II Akt: Skab B Nr. 425
ved 38a E 39

~~Kort og servitutattest forevist~~

Sv. As. Christensen

Genpartens rigtighed bekræftes.

Dommeren i Ringkjøbing, den 01 SEP. 1969



Sv. As. Christensen

H.19.137

Bestillings-
formular

D

Jensen & Kjeldskov A/S, København

Mtr. nr., ejerlav, sogn: 39^{af}, 38^a og Stempel: kr. øre
(i København kvarter) 39^a Øster Lem
eller (i de sønderjydske lands-
dele) bd. og bl. i tingbogen,
art. nr., ejerlav, sogn.

Akt: Skab. 13 nr. 425
(udfyldes af dommerkontoret)

Købers }
Kreditors } bopæl:

Gade og hus nr.:

-2. JAN. 1973 00003

Anmelder:
Advokat Knud Dalgaard-
Knudsen, Ringkjøbing.

R I N G K Ø B I N G K O M M U N E PARTIEL BYPLANVEDTÆGT NR. 6.

BYPLANVEDTÆGT FOR ET BOLIGOMRÅDE I LEM BY.

I medfør af byplanloven (lovbekendtgørelse nr. 63 af 20. februar 1970) fastsættes følgende bestemmelser for det i § 1 nævnte område i Ringkøbing kommune.

§ 1. B Y P L A N V E D T Æ G T E N S O M R Å D E

Stk. 1. Området begrænses som vist på vedhæftede kortbilag (tegn. nr. 3004-2 af 27.6.72.) og omfatter følgende matr. nr.e: 39^{af}, del af 38^a og del af 39^a alle af Øster Lem By m.m., Lem sogn, samt alle parceller, der efter den 1.7.1972 udstykkes fra de nævnte ejendomme.

§ 2. O M R Å D E T S A N V E N D E L S E

Stk. 1. Området må med nedennævnte undtagelser kun anvendes til boligformål, og der må kun opføres åben og lav boligbebyggelse.

Bebyggelsen må kun bestå af fritliggende parcelhuse. Der må indenfor området ikke udøves nogen art af virksomhed, som ved støv, røg, lugt, støj, rystelser eller ved sit udseende eller på anden måde efter byrådets skøn er til ulempe for de omboende.

Stk. 2. På hver ejendom må kun opføres eller indrettes én bolig for én familie.

Stk. 3. Det er tilladt, at der på ejendommene drives sådan virksomhed, som almindeligvis udføres i beboelseslejligheder eller beboelseshuse, når virksomheden drives af den, der bebor den pågældende bolig, og når virksomheden efter byrådets skøn drives på en sådan måde, at ejendommens karakter af beboelsesejendom ikke forandres (herunder ved skiltning og lign.), kvarterets præg af boligkvarter ikke brydes, eller virksomheden ikke fremkalder ulemper for de omboende eller fremkalder behov for parkeringsmuligheder, som ikke er til stede på den pågældende ejendom.

Ejendommene må iøvrigt ikke benyttes til nogen form for erhvervsvirksomhed. Medmindre virksomheden omfattes af første afsnit, må der således ikke på ejendommen indrettes bebyggelse til eller udøves handels-, vognmands-, fabriks-, værksteds- eller oplagsvirksomhed, ligesom der ikke må indrettes pensionater eller klublejligheder eller drives anden form for erhvervsmæssig udlejning.

- Stk. 4. Indenfor områderne kan opføres transformerstationer til kvarterets daglige forsyning, når de ikke har mere end 30 m² bebygget areal og ikke gives en højde af mere end 3 m over terræn, og når de udformes i overensstemmelse med den øvrige bebyggelse.

§ 3. VEJ - OG STIFORHOLD

Udlæg af nye veje og stier

- Stk. 1. Der udlægges areal til følgende nye veje og stier med retning, bredde og beliggenhed som vist på vedhæftede kortbilag.

De angivne bredder er effektive profiler, idet skråningsarealer hører under parcellerne.

Stamvejene A-B-C og D-E i en bredde af 11 m.

Boligvejene F, G, H, I, J, K, L, M, N, O, P, Q, R, S og T i en bredde af 10 m.

Hovedstierne a-b-c, d-e og f-g i en bredde af 3 m.

Boligstierne h, i, j, k, l, m, n, o, p, q, r, s, t, u og v i en bredde af 3 m.

Den endelige palcering af evt. nye veje ud over de ovenfor nævnte vil om fornødent blive fastlagt i et tillæg til nærværende byplanvedtægt.

- Stk. 2. Ved vejtilslutninger skal hjørnerne af de tilstødende ejendomme afskæres som vist på vedhæftede kortbilag.

- Stk. 3. Til stamvejene A-B-C og D-E må der ikke være direkte adgang for kørende, gående eller anden færdsel fra de tilgrænsende parceller, med undtagelse fra matr. nr. 39^{af} og den viste parcel umiddelbart vest for matr. nr. 39^{af}.

Byggelinjer

- Stk. 4. Langs følgende veje og stier pålægges byggelinjer i de nedenfor angivne afstande:
- Stamveje: 5 m fra vejskel.
Boligveje: 2,5 m fra vejskel.
Hovedstier: 2,5 m fra stiskel.
Boligstier: 2,5 m fra stiskel. Dog kan garager, udhuse og lignende tillades opført indtil 1,5 m fra skel mod boligsti, forudsat at landsbyggeloovens bestemmelser om byggeri nærmere end 2,5 m fra skel overholdes.

§ 4. U D S T Y K N I N G E R

- Stk. 1. Ingen grund må udstykkes med mindre størrelse end 700 m². I enhver grund skal kunne indskrives et kvadrat med sidelinjen 22 m.
- Stk. 2. Udstykninger må kun foretages efter de retningslinjer, som fremgår af vedhæftede kortbilag.
- Stk. 3. De på vedhæftede kortbilag med skravering viste arealer må ikke udstykkes til bebyggelse, men udlægges som friarealer for bebyggelsen.

§ 5. B E B Y G G E L S E N S O M F A N G O G P L A C E - R I N G

- Stk. 1. Ingen bygning må opføres med mere end én etage samt udnyttet tagetage. En eventuel kælder må ikke have loftet beliggende mere end 0,40 m over terræn.
- Stk. 2. Samtlige bygninger skal placeres med facaden vinkelret på eller parallelt med retningen af den boligvej, vedkommende parcel har adgangsret til.
- Stk. 3. Byrådet kan ved behandlingen af projekter med udnyttet eller udnyttelig tagetage forlange disse huses placering på grunden ændret, hvis det skønnes, at den projekterede bygnings placering bliver til unødige gene for de omboende.
- Stk. 4. Der skal etableres holdeplads på min. 5 m's længde for mindst 2 biler pr. bolig og mulighed for placering af garager, vognporte el. lign. anføres.
- Stk. 5. Udnyttelsesgraden må ikke overstige 0,2.

§ 6. BEBYGGELSENS YDRE FREMTRÆ-
DEN

- Stk. 1. Ingen form for skiltning og reklamering ved belysning, flagning m.v. på ejendommene må finde sted. Dog skal det være tilladt på ejendomme, der falder ind under § 2, stk. 3, at opsætte et skilt af en størrelse på ikke over 0,1 m², og hvortil ikke anvendes lysende, reflekterende og fluorescerende materialer.
- Stk. 2. Bygningernes tage skal, såfremt de udføres med hældning, dækkes med tegl. Der kan dog ved en hældning op til 25° godkendes bølgeplader af asbestcement samt asbestcementskifer, såfremt der anvendes gennemfarvede plader.

§ 7. BYPLANVEDTÆGTENS OVERHOLDEL-
SE

Før noget byggeri påbegyndes eller en ejendoms hidtidige anvendelse ændres, skal der forelægges Ringkøbing byråd tegninger, der viser grunden og dens omgivelser samt bygningernes beliggenhed på grunden og deres størrelse, form og indretning, ligesom den påtænkte anvendelse af bygningerne og grunden skal oplyses, således at byrådet kan påse overensstemmelsen med byplanvedtægten.

§ 8. EKISTERENDE BEBYGGELSE

Nærværende byplanvedtægt er ikke til hinder for bibeholdelse af den eksisterende lovlige bebyggelse eller for fortsættelse af den eksisterende lovligt gjorte brug af en ejendom. Udvidelse ved om- eller tilbygning eller ibrugtagen til anden anvendelse i strid med byplanvedtægtens bestemmelser må ikke finde sted.

§ 9. PÅTALERET

Påtaleret ifølge nærværende byplanvedtægt har alene Ringkøbing byråd.

§ 10. DISPENSATION FRA OG ÆNDRIN-
GER I BYPLANVEDTÆGTEN

Mindre betydende lempelser af bestemmelserne i nær-

Justitsministeriets genpartepapir. Til fortsættelse af dokumenter.

værende byplanvedtægt kan indrømmes af Ringkøbing byråd, såfremt karakteren af det kvarter, som byplanen søger at skabe eller fastholde, ikke derved ændres.

Ændringer i byplanvedtægten kan ske efter Ringkøbing byråds vedtagelse og med boligministeriets godkendelse efter reglerne om vedtagelse og godkendelse af nye byplaner.

Således vedtaget af Ringkøbing byråd,
Ringkøbing, den 12. juli 1972.

N. Skytte
borgmester

I medfør af § 1 i lov om byplaner (lovbekendtgørelse nr. 63 af 20. februar 1970) godkendes foranstående af Ringkøbing byråd vedtagne forslag til partiel byplanvedtægt nr. 6 for et boligområde i Lem by. Boligministeriet, den 11. dec. 1972

P.m.v.

e.b. K. Lund Andersen
Eksp.sekr.

Foranstående byplanvedtægt begæres herved tinglyst på den vedtægt ^{/omfattende} ejendom matr.nr. 39 af, 38a og 39a, 38ee, 38ht, 38ia - ig, 39al - aø og 39ba - 39bn Øster Lem, Lem sogn. Ringkøbing, den 28/12 1972.

P.V.V.

Knud Dalgaard-Knudsen

Indført i dagbogen for retten i Ringkøbing den -2 JAN. 1973

LYST


Tingbog: Bd. S.dem II
Rids i akten.

Bl. 38a Akt B Nr. 426.

38ee
39a
39af

Sv. Aa. Christensen

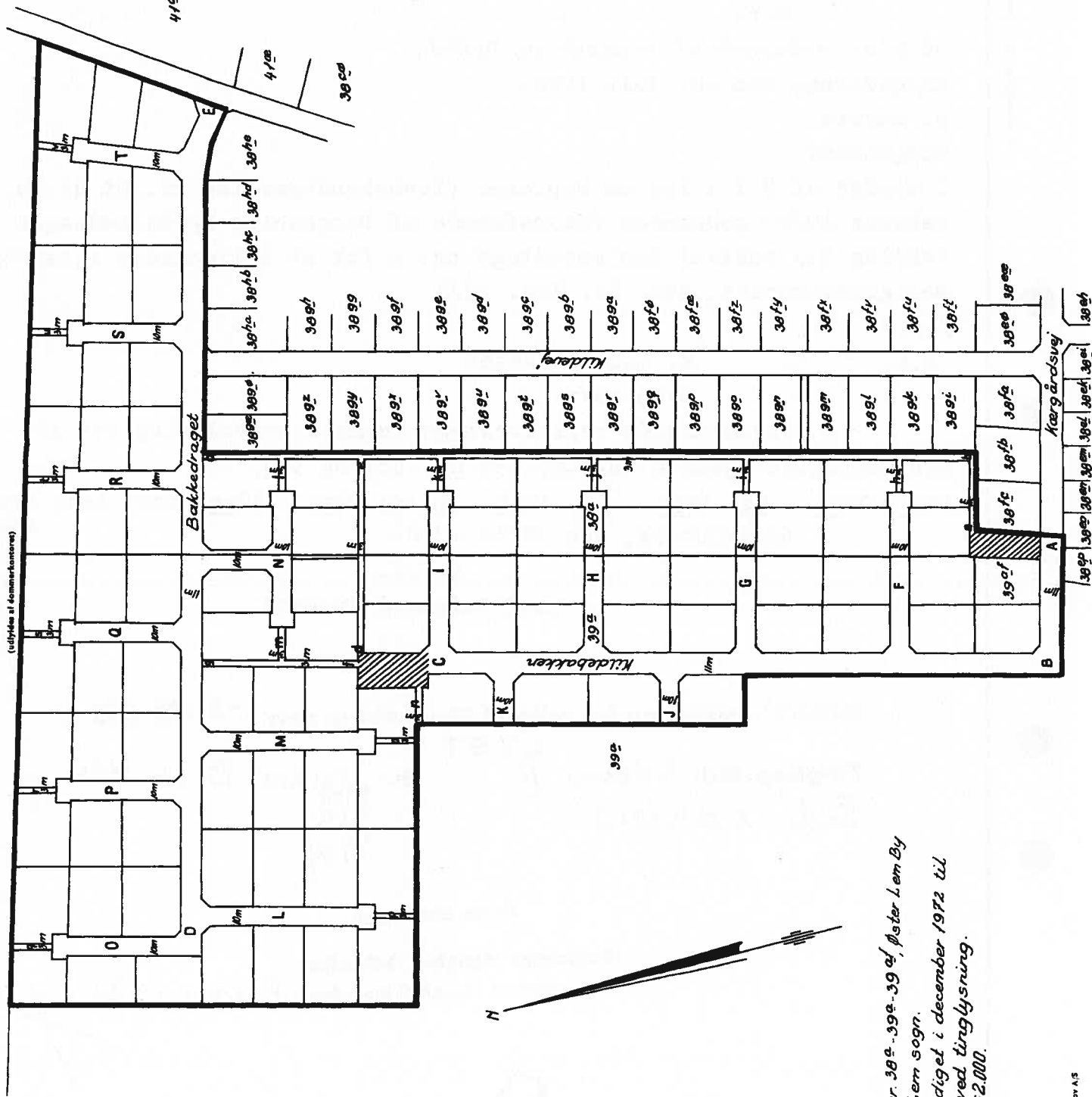
Genpartens rigtighed bekræftet
Dommeren i Ringkøbing, den 2. jan. 1973.



Sv. Aa. Christensen

Akt: Skab nr.

(Udfyldes af dommerkontoret)



Matr. nr. 382-392-39 af Øster Lem By
 m.m., Lem sogn.
 Udfærdiget i december 1972 til
 brug ved tinglysning.
 Mål 1:2000.

At denne kort-genpart er nøjagtig genpart af det originale kort vedrørende ejendommen(e)
 Matr. nr. 382-392-39 af Øster Lem By m.m. Lem sogn
 Ringkøbing d. 22. dec. 1972.
 Navn: *Byg og Offentl.*
 Justitsministeriets genpartskontrolleret. TTI baret.

Bestilling-formular

Y-2 fløj

Stempel kr.

Akt: Skab B nr. 425
(Udfyldes af dommerkontoret)

Juristsocietets genpartipapir

Matr. nr. 39af m, fl, Øster Lem,
(Ejerlejlighedsnr.) Lem Sogn.

Gade og husnr.

Anmelder:

Advokaterne Knud Dalgaard-
Knudsen & Mogens Jepsen,
Ringkjøbing.

Genpart

af påtegning på byplanvedtægt lyst 2. jan 1973 i ovennævnte matr.
nre.

Nærværende partielle byplanvedtægt nr. 6 begæres herved aflyst
af tingbogen, jfr. § 11 stk. 1 i lokalplan nr. 02.009, som er
endeligt vedtaget af Ringkjøbing byråd den 8. august 1984.

Ringkjøbing, den 11. september 1984.

P. v. v.

Knud Dalgaard-Knudsen

INDFØRT I DAGBOGEN
RETTEN I RINGKØBING

11.09.84 11266

~~LYST~~

AFLYST på del af 39a, del af 38a, 38ig.

F. Ohlsen
fm.

Genpartens rigtighed bekræftes, cfr.

F. Ohlsen
F. Ohlsen
fm.

H 29.657

af. 450,-

B-425

Justitsministeriets genpartipapir.

Matr.nr. 38a m.fl. Øster Lem by,
Sdr. Lem

Anmelder:
Advokaterne Knud Dalgaard-
Knudsen & Mogens Jepsen,
Ringkjøbing.

1/50,

RINGKØBING KOMMUNE

LOKALPLAN NR. 02.009 FOR ET BOLIGOMRÅDE

ØST FOR KILDEBAKKEN I LEM.

LOKALPLAN NR. 02.009 FOR ET BOLIGOMRÅDE ØST FOR KILDEBAKKEN I LEM.

I henhold til kommuneplanloven (lov nr. 287 af 26. juni 1975) fastsættes herved følgende bestemmelser for det i § 2, stk. 1, nævnte område.

§ 1. LOKALPLANENS FORMÅL

Lokalplanen er udarbejdet for at sikre,

- at områdets anvendelse fastlægges til boligformål, enten som parcelhusbebyggelse eller tæt, lav bebyggelse,
- at der i området og i forhold til omgivelserne opnås en helhedsvirkning hvad angår bebyggelsens udformning, udseende og placering.

§ 2. OMRÅDETS AFGRÆNSNING OG ZONESTATUS

- stk. 1. Lokalplanen afgrænses som vist på vedlagte kortbilag og omfatter følgende matr.nr.e: Del af 38^a, 38^{1g} og del af 39^a, Øster Lem by, Sdr. Lem, samt alle parceller, der efter den 10. januar 1984 udstykkes fra de nævnte ejendomme.
- stk. 2. Området er beliggende i byzone.

§ 3. OMRÅDETS ANVENDELSE

- stk. 1. Området må kun anvendes til boligformål, enten i sin helhed som parcelhusbebyggelse eller tæt, lav bebyggelse.
- stk. 2. Ved parcelhusbebyggelse må der kun opføres eller indrettes én bolig på hver ejendom.
- stk. 3. Byrådet kan tillade, at der på ejendommene drives en sådan virksomhed, som almindeligvis kan udføres i beboelsesområder under forudsætning af,
 - at virksomheden drives af den, der bebor den pågældende ejendom,
 - at virksomheden efter byrådets skøn drives på en sådan måde, at ejendommens karakter af beboelsesejendom ikke forandres (herunder ved skiltning eller lignende), og områdets karakter af boligområde ikke brydes,
 - at virksomheden ikke medfører ulemper for de omboende,
 - at virksomheden ikke medfører behov for parkering, der ikke er plads til på den pågældende ejendom.Ejendommene må i øvrigt ikke benyttes til nogen form for erhvervsvirksomhed.
- stk. 4. Inden for området kan der opføres transformerstationer til kvarterets forsyning, når de gives et efter byrådets skøn acceptabelt udseende.

Mtr. nr., ejerlav, sogn: 16k Øster Lem Stempel: 4 kr. - øre

Akt: Skab *L* nr. 365
(udfyldes af dommerkontoret)

(i København kvarter) by m.m., Lem sogn.

eller (i de sønderjydske lands-
dele) bd. og bl. i tingbogen,
art. nr., ejerlav, sogn.

Købers }
Kreditors } bopæl:

Gade og hus nr.: 12. MAJ 1969 2923

Anmelder:
Advokat Knud Dalgaard-
Knudsen, Ringkjøbing.

DEKLARATION

Underskrevne Sdr. Lem Kommune deklarerer og bestemmer herved som ejer af matr.nr. 16k og 16n Øster Lem by m.m., Lem sogn, at der på parcellerne langs med landevejen, således som afmærket på vedhæftede rids med punkteret linie, skal opretholdes og vedligeholdes et tæt og uigennembrydeligt hegn, således at det på effektiv måde forhindres, at der bliver direkte adgang fra ejendommene til hovedlandevejen.

Det bestemmes endvidere, at det areal, der er afmærket med skravering på vedhæftede rids, skal være oversigtsareal, og at der som følge deraf ikke på arealet må anbringes bygninger, stakit, hegn, plantning eller andet, der har større højde end 1 meter over de tilstødende vejbaner. Bevoksningerne på de pågældende arealer (oversigtsarealerne) skal stedse af ejeren holdes nede i en højde af højst 1 meter over de pågældende vejbaner. Ej heller midlertidig anbringelse af hindringer for udsynet, såsom tørring af tøj eller lignende, må finde sted, såfremt hindringen er højere end 1 meter over vejbanerne.

Påtaleberettiget i henhold til nærværende deklaration er Ringkjøbing Amtsråd.

Højmark, den 29. april 1969.

For Sdr. Lem Kommune: I sognerådet, idet sognerådsformand Sylvester S. Faurby ved sin underskrift bekræfter, at underskriverne udgør det samlede sogneråd:

Niels V. Nielsen P. Hansen
Folmer Jensen Lars Kold Jensen
Anders S. Andersen Anders Mulbjerg
J. S. Faurby.

Indført i Dagbogen for Retskreds Nr. 93 Ringkjøbing

den 12 MAJ 1969

Lyst. Tingbog: Bd. *I. Lem* Bl. *I* Akt: Skab *L* Nr. 365

Anm: Fordi træfter gæld og servitutler.

*Rids opereret i Akt: Skab *L* nr 365.*

Sv. Aa. Christensen

Genpartens rigtighed bekræftes.

Civildomsretten i Ringkjøbing m.v., den

12 MAJ 1969

Justitsministeriets genpartspapir. Til skæder
skadesbrev, kvitteringer til udslettelse og andre
påtegninger m. m. (vedr. fast ejendom).

Bestillings-
formular

D

12.876

Jensen & Kjeldskov A/S, København

Sv. Aa. Christensen

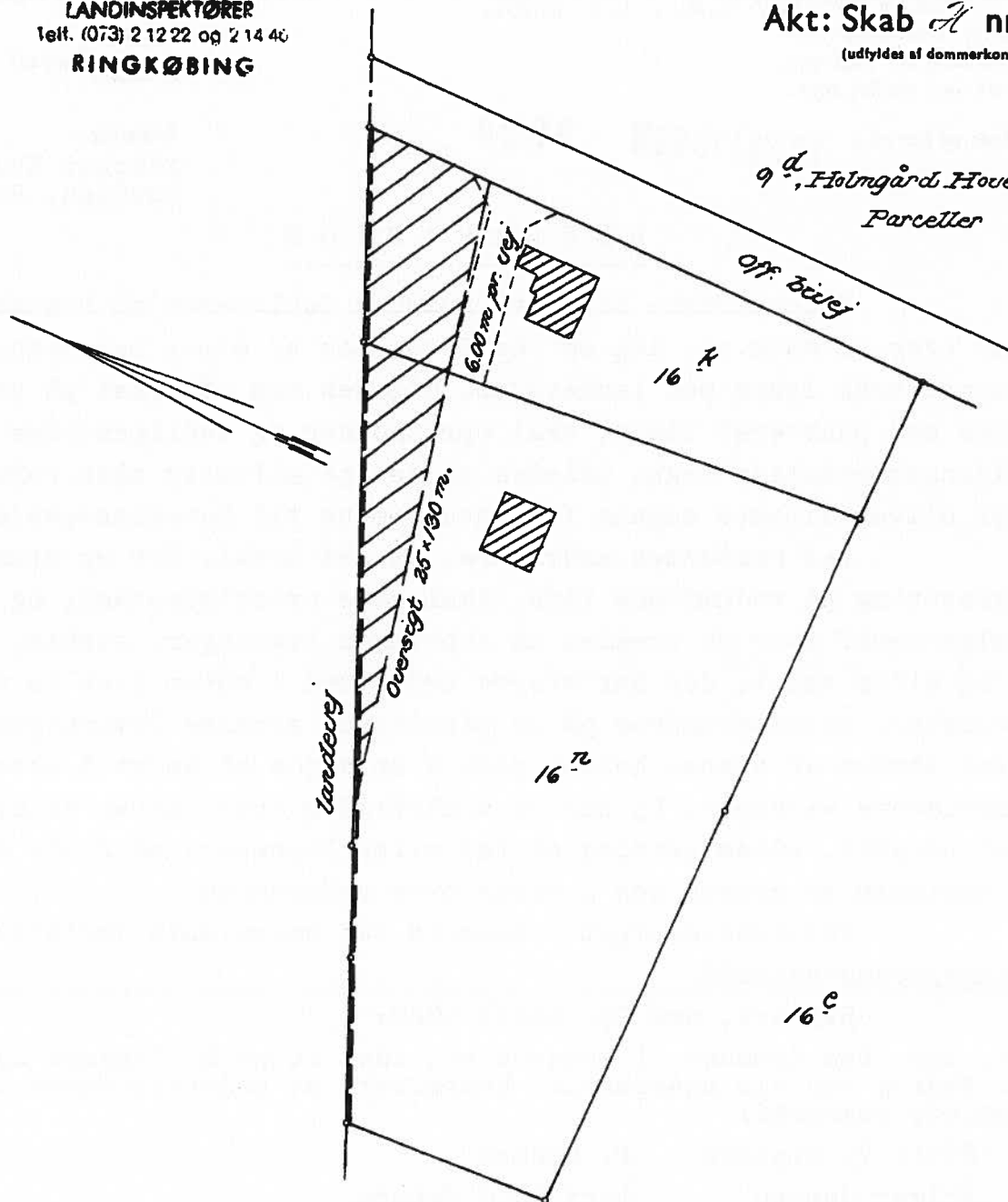
L. EDENS & C. H. KNUDSEN

LANDINSPEKTØRER
Telf. (073) 2 12 22 og 2 14 46
RINGKØBING

Akt: Skab *A* nr. *565*

(udfyldes af dommerkantoren)

9^d, *Holmgård Hovedgårds*
Parceller



Matr. nr. 16^k og 16^r

Øster Lem By m.m.

Lem Sogn

Hird Herred

Ringkøbing Amt

Udfærdiget i juli 1969 til brug ved tinglysning.

Ståforhold 1:1000

Landinspektør

At denne kort-genpart er nøjagtig genpart af det originale kort vedrørende ejendommen(e)

matr. nr. *16^k* og *16^r*, *Øster Lem By m.m.*, *Lem Sogn*
attesteres herved. *Ringkøbing d. 25. juli 1969*

Justitsministeriets genpartstakstørrelser. Til kort.

Navn:

Bestillingsformular

Y-1 fløj

Jensen & Kjeldskov A/S

K.N.N.

Justitsministeriets genpartspapir. Til skeder
skadesbrev, kvitteringer til udfæltelse og andre
påtegninger m. m. (vedr. fast ejendom).

Mtr. nr., ejerlav, sogn: 16ⁿ Øster Lem Stempel: 4 kr. - øre
(i København kvarter) by m.m., Lem sogn.

Akt: Skab *A* nr. 365
(udfyldes af dommerkontoret)

eller (i de sønderjydske lands-
dele) Bd. og bl. i tingbogen,
art. nr., ejerlav, sogn.

Købers }
Kreditors } bopæl:

Gade og hus nr.:

Anmelder:

Advokat Knud Dalgaard-
Knudsen, Ringkjøbing.

DEKLARATION

Underskrevne Sdr. Lem Kommune deklarerer og bestemmer herved
som ejer af matr.nr. 16^k og 16ⁿ Øster Lem by m.m., Lem sogn, at der på
parcellerne langs med landevejen, således som afmærket på vedhæftede
rids med punkteret linie, skal opretholdes og vedligeholdes et tæt og
uigennembrydeligt hegn, således at det på effektiv måde forhindres, at
der bliver direkte adgang fra ejendommene til hovedlandevejen.

Det bestemmes endvidere, at det areal, der er afmærket med
skravering på vedhæftede rids, skal være oversigtsareal, og at der som
følge deraf ikke på arealet må anbringes bygninger, stakit, hegn, plant
ning eller andet, der har større højde end 1 meter over de tilstødende
vejbaner. Bevoksningerne på de pågældende arealer (oversigtsarealerne)
skal stedse af ejeren holdes nede i en højde af højst 1 meter over de
pågældende vejbaner. Ej heller midlertidig anbringelse af hindringer
for udsynet, såsom tørring af tøj eller lignende, må finde sted, såfrem
hindringen er højere end 1 meter over vejbanerne.

Påtaleberettiget i henhold til nærværende deklaration er
Ringkjøbing Amtsråd.

Højmark, den 29. april 1969.

For Sdr. Lem Kommune: I sognerådet, idet sognerådsformand Sylvester
S. Faurby ved sin underskrift bekræfter, at underskriverne udgør det
samlede sogneråd:

Niels V. Nielsen P. Hansen
Folmer Jensen Lars Kold Jensen
Anders S. Andersen Anders Mulbjerg
J. S. Faurby.

Indført i Dagbogen for Retskreds Nr. 93 Ringkøbing

den 12 MAJ 1969
Lyst. Tingbog: Bd. *I. Lem* Bl. *I* Akt: Skab *A* Nr. 365
Armm: Forud løbte gæld og servitut.
Rids optaget i Akt: Skab *A* 365.

Sv. Aa. Christensen
Genpartens rigtighed bekræftes.

Civildommeren i Ringkøbing m.v., den 12 MAJ 1969

Sv. Aa. Christensen

Mtr. nr., ejerlav, sogn:
(i København kvarter)
eller (i de sønderjydske lands-
dele) bd. og bl. i tingbogen,
art. nr., ejerlav, sogn.

16ⁿ

Stempel:

kr.

Akt: Skab *H* nr. 365
(udfyldes af dommerkontoret)

Øster Lem by
Sdr. Lem sogn

Gade og hus nr.:

Anmelder:

L. EDENS - C. H. KNUDSEN
& V. BRANDT JENSEN
LANDINSPEKTØRER
Tlf. (07) 32 12 22 og 32 14 46
6950 RINGKØBING

14 JUNI 1976 * 7377

Påtegning på deklaration
tinglyst d. 12-5-1969

Deklarationens bestemmelser om hegnspligt mod hovedlan-
devejen bortfalder ud for den vestlige skovbevoksede del af
matr.nr. 16ⁿ (se vedhæftede rids).

Hvis skovbevoksningen ryddes, og arealet indtages under
haven, genindtræder hegnspligten ud for det ryddede areal.

K. Bonde (sign.)

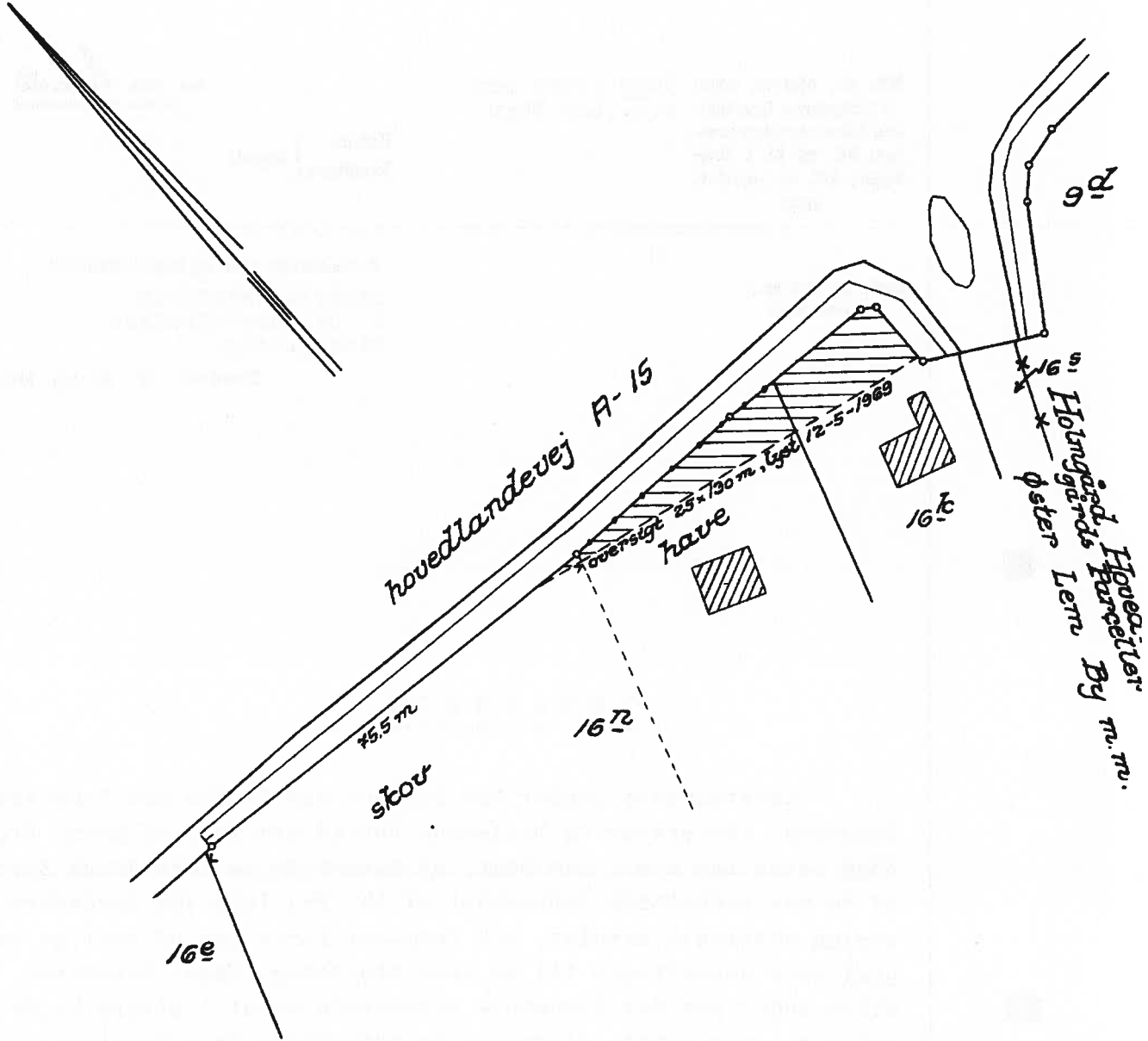
Indført i dagbogen for retten i Ringkøbing den 14 JUNI 1976
Tingbog: Bd. Sdr. Lem I LYST Bl. 16 v Akt *H* Nr. 365
Rids i akt.

Sv. Aa. Christensen
Genpartens rigtighed bekræftes:
Dommeren i Ringkøbing, den

14 JUNI 1976

Sv. Aa. Christensen
Sv. Aa. Christensen

Justitsministeriets genpartkalkulation. Til kort.



At denne kort-genpart er nøjagtig genpart af det originale kort vedrørende ejendommen(e)

mtr. nr. 16^k, 16^l, 16^m, Øster Lem By m.m., Lem sogn

attesteres herved. Ringkøbing d. 21 februar 1976

V. Braudt Jensen

NAV

Terræn af
Øster Lem By m.m.,
Lem sogn,
Hind herred,
Ringkøbing amt.

Udfærdiget i febr. 1976 til brug ved tinglysning.

V. Braudt Jensen
landinspektør

1:1000.

Jensen & Kjeldskov A/S

Jr. nr. V-59.

Bestillings-
formular
Y-1 fløj
b.

Justitsministeriets genpartpapir. Til skøder, skadesløsbreve, kvitteringer til udslettelse og andre påtegninger m. m. (vedr. fast ejendom).

Mtr. nr., ejerlav, sogn: 38cm Øster Lem
(i København kvarter) m.m., Lem Sogn.

eller (i de sønderjydske landsdele) bd. og bl. i tingbogen, art. nr., ejerlav, sogn.

Akt: Skab *A.* nr. *86*
(udfyldes af dommerkontoret)

Købers } bopæl:
Kreditore }

Gade og hus nr.:
(hvor sådant findes)

Anmelderens navn og bopæl (kontor):
Landsretssagfører
J. Dalggaard-Knudsen
Ringkjøbing.

Stempel: 2 kr. 00 øre.

DEKLARATION.

Underskrevne Sønder Lem Kommune ved Sønder Lem Kommunes Sogneraad deklarerer og bestemmer herved som Ejer af Matr. Nr. 38cm Øster Lem m.m., Lem Sogn, at nuværende og fremtidige Ejere af de paa vedhæftede Terrænkort af 14. Maj 1955 ved Krydsskravering afmærkede Arealer, der forløber langs den offentlige Vej, skal være uberegtiget til at have Plantning, Hegn, Genstande eller andet paa det fornævnte skraverede Areal i større Højde end 1 m. over nævnte tilgrænsende offentlige Vejs Kørebanes Overflade. Plantning, Hegn og Genstande maa ej heller røge højere op end 1 m. over Vejbanen paa de to paa Kortet indtegnede Veje, der gaar vinkelret paa fornævnte offentlige Vej. Den offentlige Vej gaar i Retningen Syd-Nord, medens de to projekterede Veje gaar i Retningen Øst-Vest, nemlig i vestlig Rætning fra den offentlige Vej.

Det paahviler saaledes nuværende og fremtidige Ejere af de nævnte krydsskraverede Arealer at holde Beplantningen nede i den Højde, som i nærværende Deklaration er bestemt.

Paataleberettiget er hver for sig følgende: Ringkjøbing Amts Vejvæsen, Sogneraadet for Sønder Lem Kommune samt nuværende og fremtidige Ejere af de servitutbelagte Arealer.

Nærværende Deklaration vil være et tinglyse paa Matr. Nr. 38cm+Øster Lem m.m., Lem Sogn.

L e m, den 6 - 6 - 1955.

For Sønder Lem Kommune:

I Sogneraadet, idet Sogneraadsformænd Ejnar Korsholm ved

Jensen & Kjeldskov, A/S, København.

Bestillings-
formular

D

sin Underskrift herpaa tillige bekræfter, at Underskriverne
udgør det samlede Sogneraad:

H. Frøsig. J. Bukholt. Alfr. Pedersen.

Anton Pedersen. Mads Lunde.. Chr. Madsen.

Ejnar Korsholm.

Indført i Dagbogen for Retzkreds Nr. 83, Ringkøbing Købstad m. v.

den 9 JUNI 1955 19

Lyst. Tingbog: Bd. *lun* Bl. *I* Akt: Skab *d* Nr. *86*

Genpartens rigtighed bekræftes.

Civildommeren i Ringkøbing m. v., den *9/6 - 1955*

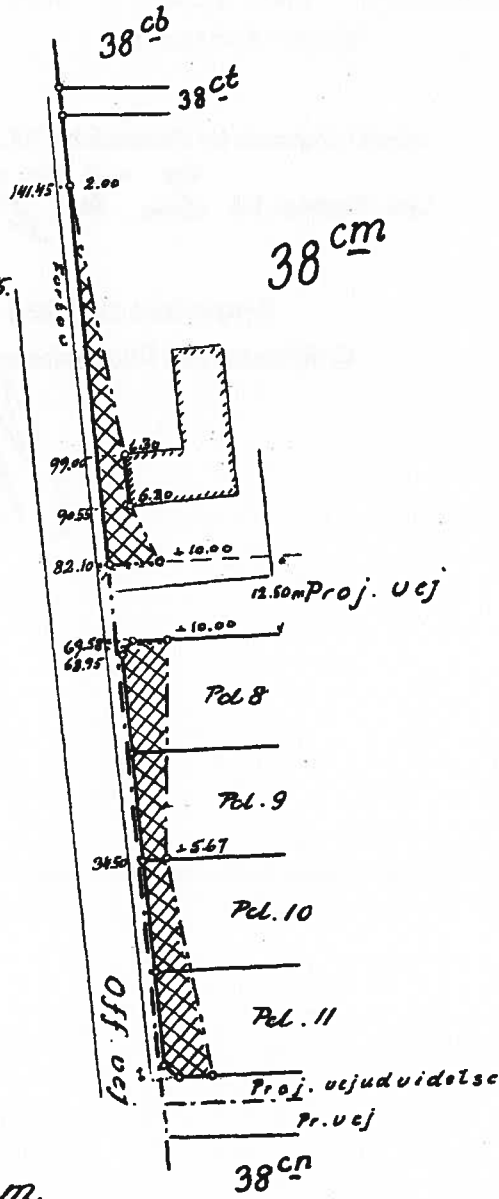
[Handwritten signature]

Justitsministeriets genpartkalkuleret. Til kort.

De herpaa med kryds-
strøring fremtrædende
arealer agtes belagt
med oversigtsservitut.

Ringkøbing, d. 14. maj 55.

Suppl. Edler
Landsinspektør



Terræn af
Øster Lem By m.m.
Lem Sogn, Hind Herred,
Ringkøbing Amt.

Udfærdiget efter en Konstruktion
Ringkøbing, d. 14 maj 1955

Suppl. Edler
Landsinspektør

Maaſforhold 1:1000

At denne kort-genpart er nøjagtig genpart af det originale kort vedrørende ejendommen

attesteres herved.

Ringkøbing d. 14 maj 1955

Bestillings-
formular

Y-1 (10)

Nærværende Deklaration vil være at tinglyse paa
samtlige fornævnte Matr.Nr.e.

Sdr.Lem Sogneraad, Lem, den 19-5-1956 -

For Sønder Lem Kommune: I Sønder Lem Sogneraad,
idet Sogneraadsformand Ejnar Korsholm ved sin Underskrift
herpaa tillige bekræfter, at Underskriverne udgør det samle-
de Sogneraad:

J.Bukholt. Alf. Pedersen. Anton Pedersen.
Chr.Madsen. Mads Lunde. H.Frøsig.
Ejnar Korsholm.

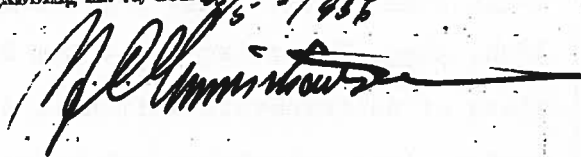
Indført i Dagbogen for Retsskræft Nr. 83, Ringkøbing Købstad m.v.

den 25 MAJ. 1956 19

Ret. Tingbog: Bl. *Aw* Bl. *7* Akt: Skab *Q* Bl. *86*

Genpartens rigtighed bekræftes:

Tvildommen i Ringkøbing m.v., den *25* / 1956



Anmelder
ADVOKAT

H. THORNINGER

MØDERET FOR LANDSRET

6950 RINGKØBING

TELEFON 07-32 38 11

Akt: Skab nr. *Å 365*
(udfyldes af dommerkontoret)

Matr. nr. 38 ee Øster Lem by, Sdr. Lem

Appl. 25,-


DEKLARATION

Underskrevne ejer af matr.nr. 38 ee Øster Lem by, Sdr. Lem deklarerer herved med virkning for undertegnede og fremtidige ejere og brugere af nævnte parcel, at den på parcellen værende kloakledning skal henligge uforstyrret, og der skal gives de til enhver tid berettigede adgang til eftersyn og rensning, samt til at foretage reparations- og vedligeholdelsesarbejder i det omfang, byrådet skønner det nødvendigt, at det uden forud indhentet tilladelse hos byrådet er forbudt på et bælte på 2 m. til hver side fra kloakmidterlinien at bygge, foretage beplantning af træer eller buske med dybtgående rødder, anbringe hegn af permanent karakter eller overhovedet iværksætte noget, der kan være til hinder for adgangen til anlægget eller for dets beståen, at der til enhver tid må tåles de ulemper, der kan være forbundet med eventuelle fremtidige eftersyns- eller reparationsarbejder. Erstatning for eventuel herved forvoldt skade fastsættes i mangel af mindelig overenskomst af uvildige mænd udmeldt af retten, at Ringkøbing kommune har ret til på ejendommen at anlægge en indtil 3 m. bred sti langs Vipkær bæk til brug for almenheden i forbindelse med et eventuelt offentligt stisystem, mod betaling af samme pris som ejeren af matr.nr. 38 ee Ø. Lem by, Sdr. Lem i sin tid betalte ved erhvervelsen. Betalingen sker uden tillæg af renter.

Påtaleberettiget er alene Ringkøbing byråd.

Nærværende deklaration begæres tinglyst servitutstiftende på parcellen matr.nr. 38 ee Øster Lem by, Sdr. Lem, idet der med hensyn til de ejendommen påhvilende servitutter, pantehæftelser og andre byrder henvises til parcellens blad i tingbogen.

Lem, den 18/2 1983.



(Hans Kolby Hansen)

Ovennævnte deklaration godkendes herved i medfør af kommuneplanlovens § 36.

Ringkøbing, den 2 / 3 1983.

For Ringkøbing kommune.

Ringkøbing byråd

N. Skytte
P. b. v.
N. Skytte

INDFØRT I DAGBOGEN
RETTEN I RINGKØBING

09.03.83 02464

LYST

Rids i album

F. Ohlsen
fm.
Genpartens rigtighed bekræftes, cfr. ✓

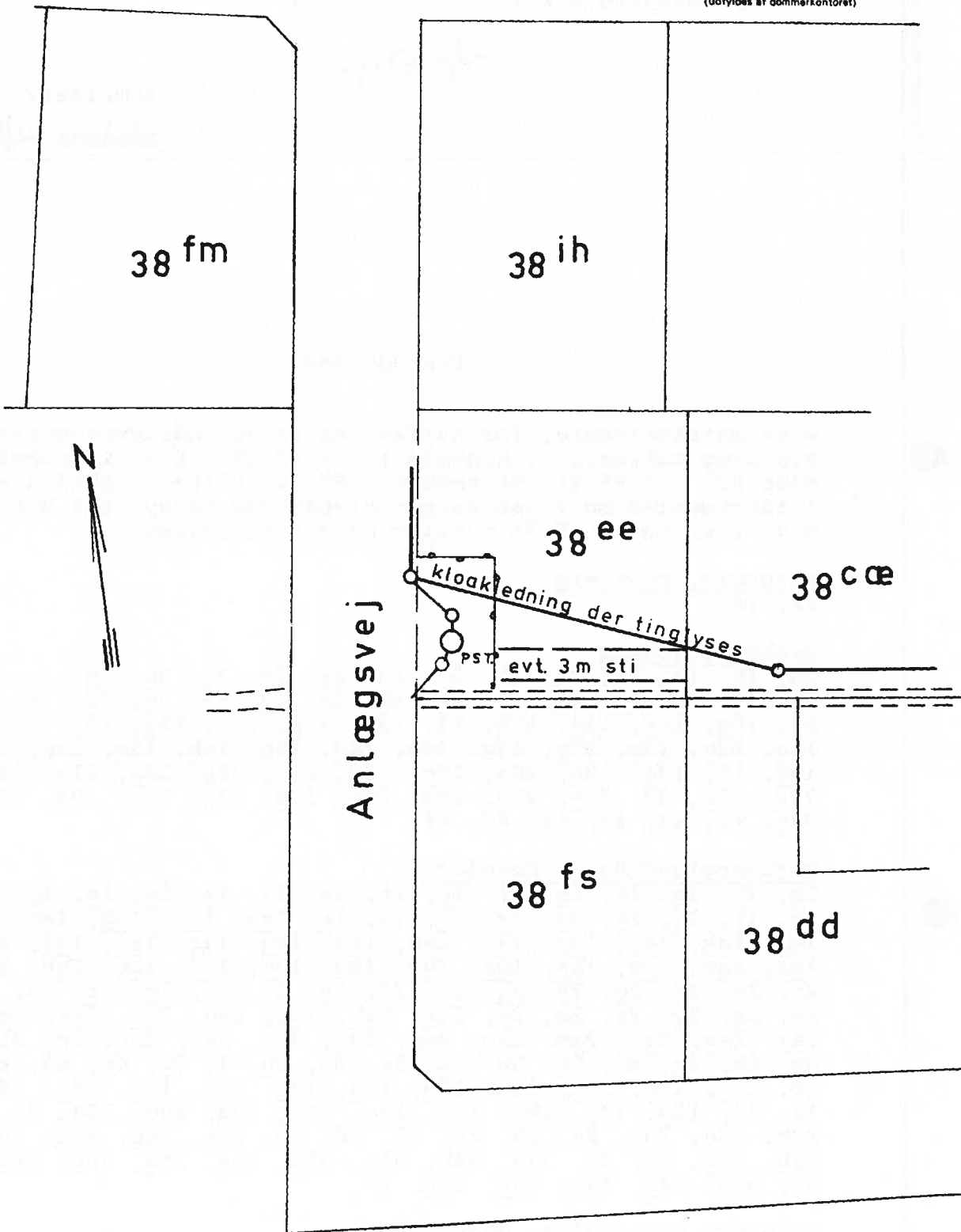
F. Ohlsen
F. Ohlsen
fm.

9.3 1983 * 2464

Akt: Skab H nr. 365

(udfyldes af dommerkontoret)

Justitsministeriets genpartkalkuleret Til kort.



At denne kort-genpart er nøjagtig genpart af det originale kort vedrørende ejendommen(e)

mtr. nr. 38 ee, Ø. Lem by, Sdr. Lem

attesteres herved Ringkøbing d. 14. dec. 1982

Navn Finn Bro

EJERLAV: Ø LEM BY, SDR LEM
RINGKØBING KOMMUNE

Bestillingsformular

Y - 1 fløj

MÅL 1:500

Jensen & Kjærlev, Diaprint A/S 01-544422

Matr. nr. 1a
Bækbo, Dejbjerg m.fl.

dp. 500,-

Anmelder:

Statens Luftfartsvæsen

Fortegnelse

over matrikelnumre, for hvilke der efter indflyvningsplanen for Stavning Lufthavn, i henhold til § 62 jfr. § 65 i lovbekendtgørelse nr. 408 af 11. september 1985 om luftfart, skal ske notering i tingbøgerne om visse begrænsninger med hensyn til bebyggelse m.v. i en højde af 25 m eller mere over terræn.

Alkørsig, Dejbjerg

1m, 1x

Bækbo, Dejbjerg

1a, 1b, 1e, 1f, 2a, 2b, 2c, 2d, 2e, 2k, 3a, 3b, 3d, 3e, 3f, 3g, 3h, 3k, 4a, 4b, 4c, 4d, 4f, 4h, 5a, 5b, 5d, 6a, 6f, 7a, 7b, 7c, 8a, 10a, 10f, 11a, 11b, 12, 13a, 13b, 13e, 13g, 13i, 13n, 13t, 13u, 13v, 13x, 13y, 14a, 14c, 14d, 14g, 14h, 15a, 15p, 16b, 16c, 16d, 17, 19a, 19b, 20a, 20c, 20d, 20f, 20g, 20q, 21a, 21b, 21d, 22a, 22b, 23, 25a, 25b, 28a, 28c, 29a, 29b, 29c, 30a, 30b, 38a, 38c, 40, 41, 45, 46, 48, 49

Dejbjerglund Hgd., Dejbjerg

1a, 1b, 1c, 1d, 1e, 1f, 1g, 1h, 1k, 1l, 1m, 1n, 1o, 1p, 1q, 1r, 1s, 1t, 1u, 1v, 1x, 1y, 1z, 1æ, 1ø, 1aa, 1ac, 1ad, 1ae, 1af, 1ag, 1ai, 1ak, 1al, 1am, 1an, 1ao, 1ap, 1aq, 1ar, 1as, 1at, 1au, 1av, 1ax, 1aæ, 1aø, 1ba, 1bb, 1bc, 1bd, 1be, 1bf, 1bg, 1bh, 1bi, 1bk, 2c, 2e, 2f, 2g, 2h, 2i, 2k, 2l, 2n, 2o, 2p, 2q, 2r, 2s, 2t, 2u, 2v, 2x, 2y, 2z, 2æ, 2ø, 2aa, 2ab, 2ac, 2ad, 2ae, 2af, 2ag, 2ah, 2ai, 2ak, 2al, 2am, 2ao, 2ap, 2aq, 2ar, 2at, 2au, 3a, 3b, 3c, 3d, 4a, 4b, 4c, 4d, 5a, 5b, 5c, 5e, 6a, 6b, 7, 8b, 8c, 8d, 8e, 8g, 9, 10, 11a, 11b, 11c, 12a, 12b, 13a, 13b, 13c, 13d, 14a, 14b, 15, 16, 17, 18a, 18b, 18c, 18d, 19a, 19b, 20a, 20c, 20d, 21, 22a, 22b, 23a, 23b, 24, 25, 26, 27, 28, 29, 30a, 30b, 30c, 30d, 31a, 31b, 31e, 32, 33, 34a, 34b, 35a, 35b, 36a, 36b, 36c, 36d, 37, 38, 39a, 39b, 40a, 40b, 40c, 41

Dejbjerg Præstegård, Dejbjerg

1a, 1b, 1c, 1d, 1e, 1f, 1g, 1h, 1i, 1k, 1l, 1n, 2a, 2b, 2c, 3a, 3b, 3c, 3d, 4a, 4b, 5a, 5b, 8a, 8b, 8c, 8d, 8e, 8f, 9, 10

Kærgård, Dejbjerg1a, 1b, 1c, 1d, 1e, 1f, 2Leding By, Dejbjerg1a, 2c, 4a, 4d, 5a, 5c, 11Letagergård, Dejbjerg1aLyagergård, Dejbjerg1a, 1c, 1d, 1e, 2a, 2b, 2c, 2d, 2f, 2g, 2h, 2i, 2k, 2l, 2mNr. Vognbjerg Gde., Dejbjerg1a, 1b, 2a, 2b, 2c, 2d, 2e, 2f, 2g, 2h, 3a, 3b, 3c, 4a, 4b, 4c, 4d, 5, 6a, 6b, 7a, 7b, 7c, 8a, 8b, 9, 10, 11a, 11b, 12, 13, 14a, 14b, 14c, 15Sandager By, Dejbjerg1a, 1b, 1c, 1d, 1e, 2a, 2c, 2e, 2f, 2g, 2h, 2i, 2k, 3a, 3b, 3e, 3f, 3g, 3h, 3i, 3k, 3l, 3m, 4a, 4b, 4c, 4e, 4f, 4i, 4k, 4l, 4n, 4o, 5a, 5b, 5c, 5e, 5f, 5h, 5i, 6a, 6b, 6d, 6e, 6f, 6g, 6h, 6l, 7a, 7b, 8a, 8b, 9a, 9b, 9d, 10a, 10b, 10e, 10f, 10g, 11a, 11e, 11f, 11g, 12a, 12b, 12c, 13a, 14, 29a, 32, 33, 34, 35, 36Ø. Lem By, Sdr. Lem1b, 1o, 1s, 1t, 1v, 1x, 1z, 1æ, 1af, 1ag, 1ah, 1ai, 1ak, 4a, 4c, 4f, 4g, 4h, 4i, 4k, 4l, 4q, 4r, 4s, 4t, 4u, 4v, 4x, 4y, 4z, 4æ, 4ø, 4aa, 4ab, 4ac, 4ad, 4ae, 4af, 4ag, 4ai, 4ak, 4al, 4am, 4an, 4ao, 4ap, 4aq, 4ar, 5, 6a, 6b, 6d, 6k, 7a, 20c, 20d, 20h, 20m, 20o, 20r, 20s, 20u, 20v, 20ø, 20aa, 20ab, 20ac, 20ad, 20ae, 20af, 20ag, 20ah, 20ai, 20ak, 20al, 20am, 20an, 20ao, 20aq, 20ar, 20as, 27h, 28f, 34b, 34n, 35a, 35d, 36a, 36h, 36i, 36k, 36l, 36m, 36n, 36o, 36p, 36q, 36r, 36s, 36t, 36u, 36v, 36x, 36y, 36z, 36æ, 36ø, 36aa, 36ab, 36ac, 36ad, 36ae, 36af, 36ag, 36ah, 36ai, 36ak, 36al, 36am, 36an, 36ao, 36ap, 36aq, 36ar, 36as, 36at, 36au, 36av, 36ax, 36ay, 36az, 36aø, 36ba, 36bb, 36bc, 36bd, 36be, 36bf, 36bg, 36bh, 36bi, 36bk, 36bl, 36bm, 36bn, 36bo, 36bp, 36bq, 36br, 36bs, 36bt, 36bu, 36bx, 36by, 36bz, 36bæ, 36bø, 36ca, 36cd, 36ce, 36cf, 36cg, 36ci, 36ck, 36cl, 36cm, 36cn, 36co, 36cp, 36cq, 36cr, 36cs, 36ct, 36cu, 36cv, 36cx, 36cy, 36cz, 36cæ, 36cø, 36db, 36dc, 36dd, 36de, 36df, 36dg, 36dh, 36di, 36dk, 36dl, 36dm, 36dn, 36do, 36dp, 36dq, 36dr, 36ds, 36dt, 36du, 36dv, 36dx, 36dy, 36dz, 36dæ, 36dø, 36ea, 36eb, 36ec, 36ed, 36ee, 36eg, 36eh, 36ei, 36ek, 36el, 36em, 36en, 36eo, 36ep, 36eq, 36er, 36et, 36eu, 36ev, 36ex, 36ez, 36eæ, 36eø, 36fa, 36fb, 36fc, 36fd, 36fe, 36ff, 36fg, 36fh, 36fi, 36fk, 36fl, 36fm, 36fn, 36fo, 36fp, 36fq, 36fr, 36fs, 36ft, 36fu, 36fv, 36fx, 36fy, 36fz, 36fæ, 36fø, 36ga, 36gb, 36gc, 36gd, 36ge, 36gf, 36gg, 36gh, 36gi, 36gk, 36gl, 36gm, 36gn, 36go, 36gp, 36gq, 36gr, 36gs, 36gt, 36gu, 36gv, 36gy, 36gz, 36gæ, 36gø, 36ha,

38hb, 38hc, 38hd, 38he, 38hf, 38hg, 38hi, 38hk, 38hm, 38hn, 38ho,
 38hp, 38hq, 38hr, 38hs, 38ht, 38hu, 38hv, 38hx, 38hy, 38hz, 38hæ,
 38hø, 38ia, 38ib, 38ic, 38id, 38ie, 38if, 38ig, 38ih, 38ii, 38ik,
 38il, 38im, 38in, 38io, 38ip, 38iq, 38ir, 38is, 38it, 38iu, 38iv,
 38ix, 38iæ, 38iø, 38ka, 38kb, 38kc, 38kd, 38ke, 38kl, 38km, 38kn,
 38ko, 38kp, 38kq, 38kr, 38ks, 38kt, 38ku, 38kx, 38ky, 38kz, 38kæ,
 38kø, 38la, 38lb, 38lc, 39a, 39e, 39h, 39k, 39l, 39m, 39n, 39o,
 39p, 39q, 39r, 39s, 39t, 39u, 39v, 39x, 39y, 39z, 39æ, 39ø, 39aa,
 39ab, 39ac, 39ad, 39ae, 39af, 39ag, 39ah, 39ai, 39ak, 39al, 39am,
 39an, 39ao, 39ap, 39aq, 39ar, 39as, 39at, 39au, 39ax, 39ay, 39az,
 39aæ, 39ab, 39bc, 39bd, 39be, 39bh, 39bi, 39bk, 39bl, 39bn, 39bo,
 39bp, 39bq, 39br, 39bs, 39bt, 39bu, 39bv, 39bx, 39by, 39bz, 39bæ,
 39bø, 39ca, 39cb, 39cc, 39cd, 39ce, 39cf, 39cg, 39ch, 39ci, 39ck,
 39cl, 39cm, 39cn, 39co, 39cp, 39cq, 39cr, 39cs, 39ct, 39cu, 39cv,
 39cx, 39cy, 39cz, 39cæ, 39cø, 39da, 39db, 39dc, 39dd, 39de, 39df,
 39dg, 39dh, 39di, 40a, 40b, 40c, 40e, 40g, 40h, 40i, 40k, 40l,
 40m, 40n, 40r, 40s, 40u, 40v, 40y, 40z, 40ø, 40aa, 40ad, 40ae,
 40af, 40ah, 40ak, 40al, 40am, 40an, 40ao, 40ap, 40aq, 40as, 40at,
 40au, 40av, 40ax, 40ay, 40az, 40aæ, 40aø, 40ba, 40bc, 40bd, 40df,
 40bg, 40bh, 40bi, 40bk, 40bl, 40bm, 40bn, 40bo, 40bp, 40bq, 40br,
 40bs, 40bt, 40bu, 40bv, 40bx, 40by, 40bz, 40bæ, 40cb, 40cc, 40cd,
 40ce, 40ch, 40ck, 40cl, 40cm, 40cn, 40co, 40cq, 40cr, 40cs, 40cu,
 40cv, 40cx, 40cy, 40cz, 40cæ, 40db, 40dc, 41d, 41f, 41r, 41s,
 41t, 41u, 41v, 41x, 41y, 41æ, 41ø, 41aa, 41ab, 41ac, 41ae, 41af,
 41ag, 42a, 42b, 42k, 42l, 42m, 42n, 42o, 42p, 42q, 42r, 42x, 42y,
 43a, 43c, 44a, 44h, 44i, 45a, 46c, 47b, 47c, 47d, 47g, 47k, 47l,
 47m, 47n, 47s, 47u, 47v, 47x, 47y, 50b, 50g, 51a, 51d, 52a, 53c,
 57a, 58a, 58e, 58g, 59a, 59b, 59d, 59f, 59l, 59n, 59o,
 59p, 59q, 59s, 59t, 59u, 59v, 59x, 59y, 59z, 59æ, 59ø, 59aa, 59ab,
 59ac, 59ad, 59ag, 59ah, 59ai, 59an, 59ap, 59aq, 59ar, 59as, 59at,
 59au, 59av, 59ax, 59ay, 59az, 59aæ, 59aø, 59ba, 59bb, 59bc, 59bd,
 59be, 59bf, 59bg, 59bh, 59bi, 59bk, 59bl, 59bm, 59bn, 59bo, 59bp,
 59bq, 59br, 59bs, 59bt, 59bu, 59bz, 60a, 60b, 60e, 61a, 61c, 61d,
 61e, 61f, 61g, 61h, 61i, 61k, 61n, 61o, 61t, 61u, 61æ, 61ø, 61aa,
 61ab, 61ac, 61ae, 61ag, 61ai, 61al, 61am, 61an, 61ao, 61ap, 61ar,
 61as, 61at, 61au, 61ax, 61ay, 61az, 61aæ, 61aø, 61ba, 61bb, 61bc, 61bf,
 61bg, 61bh, 61bi, 61bk, 61bl, 61bq, 61bs, 61bt, 61bv, 61bx, 61by,
 61bæ, 61bø, 61ca, 61cb, 61cc, 61ce, 61cf, 61cg, 61ch, 61ci, 61ck,
 61cl, 61cm, 61cn, 61co, 61cq, 61cr, 61cs, 61ct, 61cu, 61cv, 61cy,
 61cz, 61cø, 61da, 61df, 61dg, 61dh, 61di, 61dk, 61dl, 61dn, 61do,
 61dq, 61dr, 61ds, 61du, 61dx, 61dy, 61dz, 61dæ, 61dø, 61ea, 61ec,
 61ed, 61ee, 61ef, 61eg, 61ei, 61ek, 61el, 61er, 61es, 62a, 62b, 62c,
 62e, 62f, 62h, 62m, 62n, 62o, 62p, 62q, 62s, 62t, 62u, 62v, 62x,
 62z, 62æ, 62aa, 62ab, 62af, 62ah, 62ak, 80g,
 83a, 86a, 86b, 86c, 86i, 86k, 87c, 89a, 89c, 89e, 89g, 89i,
 89k, 89l, 89m, 89n, 89o, 89p, 89q, 89r, 89s, 89t, 89u, 89v, 89x,
 89y, 89z, 89æ, 89ø, 89aa, 89ac, 89ad, 89ae, 89af, 89ag, 89ah, 89ai,
 89ak, 89al, 89am, 89an, 89ao, 89ap, 89aq, 89ar, 99, 107a, 107b,
 116, 117, 118, 119, 121, 124a, 124b, 125a, 126, 127a, 127b,
 127d, 128, 129a, 134, 135, 136, 138, 139, 140, 141, 142, 143, 144,
 145, 146, 147, 148, 149, 150, 151

Ganer, Skjern Jorder

1c, 2b, 3c, 3f, 3k, 3l, 3m, 3n, 6e, 6i, 6k, 15b, 16, 17, 20b, 22b

Justitsministeriets genpartipapir.

Halby By, Stavning

1a, 1b, 1d, 1e, 1f, 1g, 2a, 2b, 2c, 2d, 2e, 2f, 2g, 2h,
 2i, 2k, 2l, 2m, 2n, 2o, 2p, 2q, 2r, 2s, 2t, 2u, 2v, 2x,
 2y, 3a, 3b, 3c, 3d, 3e, 3f, 3h, 3i, 3k, 3l, 3m, 3n, 3o,
 3p, 3q, 3r, 3s, 3t, 3u, 3v, 3x, 3y, 3z, 3æ, 3ø, 3aa, 3ab,
 3ac, 3ad, 3ae, 3af, 3ag, 3ah, 3ai, 3ak, 3al, 3am, 3an,
 3ao, 3ap, 3aq, 3ar, 3as, 3at, 3au, 3av, 3ax, 3ay, 3az,
 3aæ, 3aø, 3ba, 3bb, 3bc, 3bd, 3be, 3bf, 3bg, 3bh, 3bi, 3bk,
 3bl, 3bm, 3bn, 3bo, 3bp, 3bq, 3br, 3bs, 3bt, 3bu, 3bv,
 3bx, 3by, 3bz, 3bæ, 3bø, 3ca, 3cb, 3cc, 3cd, 3ce, 3cf,
 3cg, 3ch, 3ci, 3ck, 3cl, 3cm, 3cn, 3co, 3cp, 3cq, 3cr, 3cs,
 3ct, 3cu, 3cv, 3cx, 4a, 4b, 4d, 4f, 4g, 4h, 4i, 4k, 4l,
 4m, 4n, 4o, 4p, 4q, 4r, 4s, 4t, 4u, 4v, 4x, 4y, 4z, 4æ,
 4ø, 4aa, 4ab, 4ac, 4ad, 4ae, 4af, 4ag, 4ah, 4ai, 4ak,
 4al, 4am, 5a, 5b, 5c, 5d, 5e, 6a, 6c, 6d, 6e, 6f, 6g,
 6h, 6i, 6k, 6l, 6m, 6n, 6o, 6p, 6q, 6r, 6s, 6t, 6u, 6v,
 6x, 6y, 6z, 7a, 7c, 7d, 7e, 7f, 7h, 7l, 7m, 7n, 7o, 7p,
 7q, 7s, 7t, 7u, 7v, 7x, 7y, 7z, 7æ, 7ø, 7aa, 7ab, 7ac, 7ad,
 7ae, 7af, 7ag, 7ah, 7ai, 7ak, 7al, 7am, 7an, 7ao, 7ap, 7aq,
 7ar, 7as, 7at, 7au, 7av, 7ax, 7ay, 7az, 7aæ, 7aø, 7ba,
 7bb, 7bc, 7bd, 7be, 7bf, 7bg, 7bh, 7bi, 7bk, 7bl, 7bm,
 7bn, 7bo, 8a, 8b, 8d, 9b, 9d, 9e, 9g, 9h, 9i, 9k, 9l,
 9m, 9n, 9o, 9p, 9q, 9r, 9s, 9t, 9u, 9v, 9x, 9y, 9z,
 9æ, 9ø, 9aa, 9ab, 9ac, 9ad, 9ae, 9af, 9ag, 9ah, 9ai,
 9ak, 9al, 9am, 9an, 9ao, 9ap, 9aq, 9ar, 9as, 9at,
 9au, 9av, 9ax, 10a, 10b, 10c, 10d, 10e, 10f, 10g, 10i,
 10k, 10l, 10m, 10o, 10p, 11a, 11b, 11c, 11d, 12a, 12b,
 12c, 12d, 12f, 12g, 12h, 12i, 12l, 12m, 12o, 12p, 12q,
 13a, 13b, 13d, 13f, 14a, 14b, 14c, 14d, 14e, 15a, 15b,
 15c, 15d, 15e, 15f, 15g, 15h, 15i, 15k, 16a, 16b, 17a,
 17b, 17c, 18a, 21, 22, 23, 24a, 24b, 26, 28, 29, 30,
 31, 32, 34a, 34b, 35, 36a, 36b, 36c, 38, 39, 40, 41
 42, 43, 44a, 44b, 44d, 45, 46a, 48, 50, 56, 57, 58

Bovsø By, Stavning

1a, 1b, 1d, 1e, 1f, 1g, 1h, 1i, 1k, 1l, 1m, 1n, 1o, 1p,
 1q, 2, 3c, 5a, 5c, 5d, 5e, 6, 10a, 10b, 10d, 10f,
 10g, 10h, 10i, 10k, 10l, 10m, 10n, 10o, 10p, 11, 12a, 12b,
 12c, 12d, 12e, 12f, 12g, 12h, 12i, 12k, 12l, 12m, 12n,
 12o, 12p, 12q, 12r, 12s, 12t, 12u, 12v, 12x, 12y, 12z, 12æ,
 12ø, 12ab, 12ac, 12ad, 12ae, 12af, 12ag, 12ah, 12ai, 12ak,
 12al, 12am, 12an, 12ao, 12ap, 12aq, 12ar, 12as, 12at, 12au, 12av,
 12ax, 12ay, 12az, 12aæ, 12aø, 12ba, 12bb, 12bc, 12bd, 12be,
 12bf, 12bg, 13a, 13b, 13d, 13e, 13f, 13g, 13h, 13i, 14a,
 14b, 14c, 14d, 14e, 14f, 14g, 14h, 14i, 14k, 14l, 14n, 14r,
 14s, 14t, 14u, 14v, 14x, 14y, 14z, 14aa, 14ab, 14ac, 14ah,
 14ak, 14am, 14an, 14ao, 14at, 14az, 14aæ, 14aø, 14ba, 14bb,
 14bc, 14bd, 14be, 14bf, 14bg, 14bh, 14bi, 14bl, 15a, 15b,
 15c, 15e, 15f, 15h, 15k, 15l, 15n, 15o, 15p, 15q, 15r, 15s,
 15u, 15v, 15x, 15y, 15z, 15æ, 15ø, 15aa, 15ab, 15ac, 15ad,
 15ae, 15af, 15ah, 15am, 15an, 15ao, 15aq, 15ar, 15as, 15at,
 15au, 15av, 15ax, 15ay, 15az, 15aæ, 15aø, 15ba, 15bb, 16a,
 16b, 16d, 17a, 17b, 18a, 18b, 18d, 18e, 18f, 19a, 19c, 19e,
 20, 21a, 21b, 21c, 21d, 21i, 21k, 21l, 22a, 22c, 22d, 22e, 22f,
 23a, 23b, 23c, 23e, 24a, 25a, 25b, 25d, 26a, 26b, 26c, 26d, 26f,

Justitsministeriets genpartipapir.

27a, 27c, 27d, 27e, 27f, 27g, 28a, 28b, 28c, 29b, 29c, 29f, 30a,
30b, 31a, 31b, 31c, 31e, 31f, 31g, 31h, 32a, 32b, 32c, 32e, 32f,
32g, 32h, 32i, 32k, 33a, 33b, 33d, 33f, 34a, 34c, 34e, 34f,
35b, 36a, 36b, 36c, 36d, 37a, 37b, 37c, 37d, 37e, 37f,
37h, 38a, 38b, 38c, 38e, 39a, 40a, 40b, 40d, 40e, 40f,
40g, 40i, 41, 42, 43, 44b, 44c, 46a, 46b, 46d, 47, 48a, 48b,
48c, 48d, 49b, 49c, 50a, 50b, 50c, 51a, 51c, 51d, 52a, 52c,
53a, 53b, 55, 56, 57, 58a, 59a, 59b, 59c, 59d, 60, 61, 63,
65, 66a, 66b, 67, 68, 69, 70, 72a, 72b, 73, 74, 82, 83, 94

Sdr. Vognbjerg, Stavning

1a, 1b, 1c, 1d, 1e, 1f, 1g, 1h, 1i, 1l, 2a, 2b, 2e, 2g, 3a,
3b, 3c, 3e, 3g, 4a, 4b, 4c, 4d, 4e, 5a, 5b, 5d, 6, 7, 8, 11, 12

Østerby By, Stavning

1a, 1b, 1c, 1d, 1e, 1f, 1g, 1h, 1i, 1k, 1l, 1m, 1n, 1o, 1p,
1q, 1r, 1s, 1t, 1u, 1v, 1x, 1y, 1z, 1æ, 1ø, 1aa, 1ab, 1ac,
1ad, 1ae, 1af, 1ag, 1ah, 1ai, 1al, 1am, 1an, 1aq, 1ar, 1as,
1at, 1au, 1av, 1ax, 1ay, 1az, 1æ, 1aø, 1ba, 1bb, 1bc, 1bd,
1be, 1bf, 1bg, 1bh, 1bi, 1bk, 1bl, 1bm, 1bn, 1bo, 1bp, 1bq, 1br,
1bs, 1bt, 1bu, 1bv, 1bx, 1by, 1bz, 1bæ, 1bø, 1ca, 1cb, 1cc,
1cd, 1ce, 1cf, 1cg, 1ch, 1ci, 1ck, 1cl, 1cm, 1cn, 1co, 1cp,
1cq, 1cr, 1cs, 1ct, 1cv, 1cx, 1cy, 2a, 2b, 2c, 2d, 2e, 2f,
2g, 2h, 2i, 2k, 2l, 2m, 2n, 2p, 2q, 2r, 3a, 3b, 3c, 3d, 3e,
3f, 3g, 3h, 4a, 4b, 4c, 4d, 4e, 4f, 4g, 4h, 4i, 4k, 4l, 4m, 5a,
5b, 5c, 5d, 5e, 6a, 6b, 6c, 6d, 6f, 6h, 6i, 6k, 6l, 6m, 6n,
6o, 6p, 6q, 6r, 6s, 7a, 7b, 7d, 7e, 7f, 7g, 7h, 8a, 8b, 8c, 8d,
8e, 8f, 8g, 8h, 8i, 8k, 8l, 8n, 8o, 8p, 9a, 9b, 9c, 10a, 10b,
10d, 10e, 10f, 10g, 11a, 11b, 11c, 11e, 11f, 11g, 12a, 12b,
12c, 12d, 12e, 12f, 13b, 13c, 14a, 14c, 14d, 15a, 15c, 16b,
16c, 16d, 17a, 17c, 17d, 17e, 17f, 17g, 18, 19a, 19b, 19c,
19d, 20a, 20b, 21, 22, 23, 24a, 24b, 24c, 24d, 25, 26, 27a,
27b, 28, 29a, 29b, 31, 32a, 32b, 32d, 32e, 33b, 35, 36, 37,
38, 39, 40a, 40b, 41a, 41b, 42, 43, 44a, 45a, 47, 48a, 48b,
49b, 50a, 50b, 50c, 50d, 50e, 50f, 50g, 50h, 50i, 50k, 50l,
50m, 50n, 50o, 50q, 50r, 50s, 51a, 51b, 51c, 51d, 51e, 51f,
51g, 51h, 51i, 51k, 51l, 51m, 51n, 51o, 51p, 52a, 52b, 53a,
53b, 53c, 53d, 54a, 54c, 56, 57, 58, 59, 60, 61, 62, 63, 64,
65, 66, 67, 68, 69, 70, 71, 72, 73, 74, 75, 76, 77, 78, 79,
80, 81, 82, 83

Nørby By, Velling

1a, 1b, 1c, 1d, 1e, 1g, 1m, 1n, 2a, 2c, 2k, 2m, 2n, 2o, 2p,
2q, 2r, 2t, 3a, 3c, 3i, 3k, 4a, 4d, 4g, 5a, 5b, 5c, 5f,
6a, 6c, 6e, 7a, 7c, 7f, 7g, 7h, 8a, 9a, 9c, 9g, 10a, 11d,
11e, 11f, 11aa, 11ba, 11bd, 12b, 12d, 14, 17, 23a, 23b, 23c,
23e, 23f, 25c, 28, 30, 31, 32, 33, 34

Velling Mærsk, Velling

7, 10b, 11, 12, 13, 14, 15, 16, 24, 25a, 26, 27, 28, 29a,
29b, 31, 34, 50, 51, 52, 56, 57, 58, 59, 61, 62, 63, 64,
65, 66, 67, 68, 69, 70, 73a, 74, 76, 78, 79, 80, 81, 82,
83, 84, 85, 86, 87, 88, 91, 93, 94, 95, 96, 97, 98, 99, 101a,
102, 107a, 107b, 107c, 107e, 107g, 107h, 107i, 107l, 108, 110,
111a, 111c, 112, 113, 115a, 116d, 117a, 118, 121, 125, 126,

127, 128, 129, 130a, 130b, 130c, 130d, 130m, 131, 132, 133

Venner By, Velling

1a, 1f, 1g, 1h, 1i, 1m, 1n, 1o, 1q, 1u, 1v, 1y, 1ag, 1ah,
1ai, 1ak, 1am, 1an, 1ao, 1ap, 1aq, 1ar, 1as, 1at, 1au, 1ax,
1aø, 1bh, 1bl, 1bv, 2t, 2u, 4a, 4l, 4n, 5, 6, 7, 8

Vennergård, Velling

1a, 1c, 1d, 1e, 1f, 2a, 2b, 3, 4

Overanførte fortegnelse er ajour til den 1. august 1988.

Videbæk, den 31. august 1988

M. Poulsen
Landinspektør

I medfør af § 62 jfr. § 65, stk. 1, i lovebekendtgørelse nr. 408 af 11. september 1985 om luftfart begæres der på folierne for ovennævnte ejendomme foretaget flg. notering:

"Ethvert projekt, der vil medføre luftfartshindringer, der er 25 m over terræn eller mere, skal forelægges Statens Luftfartsvæsen."

Påtaleberettiget er Stavning Lufthavn og Statens Luftfartsvæsen.

f. Direktøren for luftfartsvæsenet

København, den 20/8 - 1988

INDFØRT I DAGBOGEN
RETEN I RINGKØBING

25.10.88 10518 *Sdr. Lem*

LYST f. s. v. angår *Sdr. Lem by, Nørby, Velling mark, Vennerby, Vennergårde*

Afværl fra den gtozen f. s. v. angår 40 del. Sdr. Lem by, Sdr. Lem da matr. nr. 1111 1111 1111.

M. Dambæk

MORTEN DAMBÆK
Chef for Juridisk Kontor

R. Holm
ass.

Genpartens rigtighed bekræftes, *efl.*

R. Holm

750,5

Anmelder:
 ADVOKATFIRMAET
H. THORNINGER ApS
 MØDERET FOR HØJESTERET
 6950 RINGKØBING
 TELEFON *97 32 38 11

Akt: skab **H** nr. **365**
 (Udfyldes af tinglysningskontoret)

Matr.nr. 38 bx Øster Lem by, Sdr. Lem

Beliggende: Kirkegade, Lem

DEKLARATION

Med virkning for nuværende og fremtidige ejere af matr. nr. 38 bx Øster Lem by, Sdr. Lem, deklarereres herved at Fonden Lem Boldklubs Svømmebad, Lem, som ejer af del nr. 2 af matr. nr. 38 bx Øster Lem by, Sdr. Lem, har ret til at lede regn- og spildevand gennem Lem Skoles kloaksystem, som fremgår af vedhæftede tinglysningsrids af 25. marts 1993 udfærdiget af Ringkøbing Kommune.


Nærværende bestemmelse begæres tinglyst servitutstiftende på ejendommen matr. nr. 38 bx Øster Lem by, Sdr. Lem, med respekt af allerede tinglyste rettigheder, byrder og forpligtelser.

Påtaleberettiget er den til enhver tid værende ejer af del nr. 2 af matr. nr. 38 bx Øster Lem by, Sdr. Lem.

Ringkøbing, den **22 FEB. 1994**

Ringkøbing kommune:


 Hans Jespersen
 borgmester

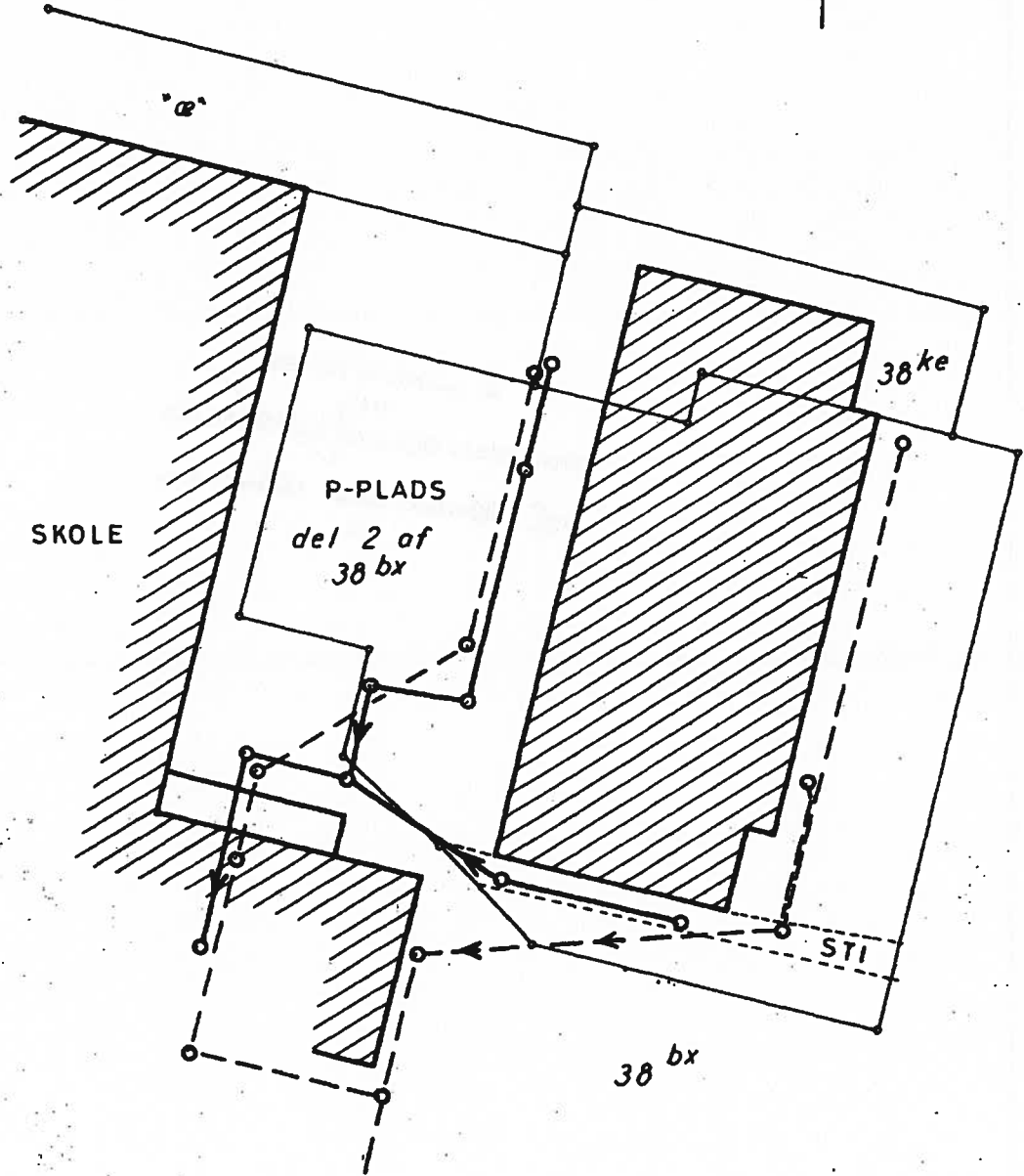

 Ole Brøchner Jespersen
 kommunaldirektør

Justitsministeriets genpartskulturnummer VII kort.

N



38 bx



MÅL 1:500

- Spildevandsledning
- - -○ - - - Regnvandsledning

At denne kort-genpart er nøjagtig genpart af det originale kort vedrørende ejendommen(e)

mtr. nr. del nr. 2 af 38 bx Ø Lem By, Sdr Lem

attesteres herved Ringkøbing d. 25 mar. 1993

Navn *Skole*

Bestillingsformuler

Y-1fløj

Matr: 38 BX .

Ø. Lem By, Sdr. Lem

Retten i : Ringkøbing
Indført den : 01.02.1995
Lyst under nr.: 1843

A

Akt: skab nr.
(Udfyldes af tinglysningskontoret)

E. Kørholm Hansen

ass.

Genpartens rigtighed bekræftes, dfr.

E. Kørholm Hansen

ass.

Justitsministeriets genpartipapir

Stempel: kr.

Akt: skab ^{H 365} nr. ~~487~~
(Udfyldes af tinglysningskontoret)

Ejerlav: Øster Lem By, Sdr. Lem

del nr. 2 af
Matr. nr.: 47 k
(Ejerlejlighedsnr.)

Gade og husnr.:

Anmelder:

Navn: Advokatfirmaet
Mogens Jepsen,
Adr.: Algade 9,
6950 Ringkøbing
Tlf.nr.: 97 32 01 00

Ekstrakt udskrift af skøde

Underskrevne

Jonna Green
Lambækvej 2, Højmark
6940 Lem

skøder og endeligt overdrager herved til medunderskrevne

Ringkøbing Kommune
Ved Fjorden 6
6950 Ringkøbing

ejendommen del nr. 2 af matr.nr. 47 k Øster Lem by, Sdr. Lem af areal 360 m2, beliggende Lambækvej 2, Højmark, 6940 Lem.

Følgende servitut vil være at tinglyse servitutstiftende på ejendommen matr.nr. 47 g Øster Lem by, Sdr. Lem. Ejeren af matr.nr. 47 k Øster Lem by, Sdr. Lem skal i dennes ejer-tid være berettiget til at benytte stiadgang fra ejendommen Lambækvej 2, Højmark, 6940 Lem til til Højmark Alderdomshjems p-plads. Påtaleberettiget er Ringkøbing Kommune.

Ringkøbing, den 24.1.1996
Som sælger:
Jonna Green

Ringkøbing, den 29.12.1995
Som køber:
For Ringkøbing Kommune:
Hans Østergård Jens Chr. Bruun
borgmester kst. kommunaldirektør

at foranstående underskrift af sælger er ægte, dateringen rigtig og underskriveren myndig, bekræftes herved:

Navn: Mogens Bjerggaard
Stilling: Adv.fm.
Bopæl: 6950 Ringkøbing

Navn: Susanne Bredvig
Stilling: advokatsekretær
Bopæl: 6950 Ringkøbing

Matr: 47 G .

Ø. Lem By, Sdr. Lem

Retten i : Ringkøbing
Indført den : 16.08.1996
Lyst under nr.: 15786

Documentet skal fremsendes til for nyet tinglysning inden fristens udløb, ellers betragtes dokumentet som ikke længere tinglyst

SKØDET ER ENDELIGT

Foreløbig indf. m. frist til 1/7 1997 til udskiftning.

Tillige lyst som i udskiftning.

E. Korsholm Hansen
ass.

Genpartens rigtighed bekræftes, etc.

E. Korsholm Hansen
ass.

Matr: 47 k

Ø. Lem By, Sdr. Lem

Retten i : Ringkøbing

Indført den : 02.10.1996

Lyst under nr. : 19346

Løsningen er endelig

700,5

Stempelfri

Akt: skab **M** nr. 365

(udfyldes af tinglysningskontoret)

Ejerlav: Ø. Lem By, Sdr. Lem

Matr.nr.: 38.bx.,
(Ejerlejlighedsnr.)

Gade og husnr.: Skolegade 34



Anmelder:
BEREDSKABSSTYRELSEN
Datavej 16
3460 Birkerød
Tlf.nr.: 45 82 54 00

2-40-667-01-9M

DEKLARATION

Masteinstallation

Undertegnede

Ringkøbing Kommune
Ved Fjorden 6
6950 Ringkøbing

meddeler herved Beredskabsstyrelsen eller den, til hvem Beredskabsstyrelsen senere måtte overdrage sine rettigheder, en fra Ringkøbing Kommune og efterfølgende ejeres side uopsigelig tilladelse til på ejendommen:

matr. nr. 38.bx., Ø. Lem By, Sdr. Lem
Skolegade 34
6940 Lem

at lade anbringe en stålgyttermast med sireneinstallation og underjordiske kabler, således som vist på vedhæftede tinglysningsribs, samt til enhver tid at have uhindret adgang til vedligeholdelse og eftersyn af sireneanlægget. Det anvendte areal overstiger ikke 5 m².

Endvidere er Ringkøbing Kommune indgået på:

at der friholdes et areal på 2 x 2 m foran sirenestyreskabet,

at der på arealet omkring sireneanlægget ikke foretages beplantninger, opstabling af løvsøre og lignende, som kan påvirke sireneanlæggets funktionalitet, herunder lydudbredelse, eller som kan forhindre eller vanskeliggøre adgangen til sireneanlægget ved eftersyn, vedligeholdelse og reparation,

at der på sirenemasten ikke må opsættes antenneanlæg, skilte, plakater m.v. uden Beredskabsstyrelsens tilladelse.

For tilladelsen gælder iøvrigt:

at udgifterne i forbindelse med sireneanlæggets etablering og drift afholdes af Beredskabsstyrelsen,

at disse arbejder skal foretages under iagttagelse af og under fuld hensyntagen til de på matriklen til enhver tid af ejendommens ejer opsatte installationer og bygninger,

at den ved sireneanlæggets anbringelse og senere vedligeholdelse forvoldte skade på ejendommen snarest istandsættes af Beredskabsstyrelsen eller ved dennes foranstaltning,

at eftersyn, reparation og vedligeholdelse sædvanligvis vil blive udført inden for normal daglig arbejdstid. Af hensyn til befolkningens sikkerhed kan det dog i beredskabssituationer (krise eller krig) blive nødvendigt at udføre reparation og vedligeholdelse uden for normal arbejdstid,

at der ved service og vedligeholdelse anvendes lift,

at såfremt arealet senere skal bebygges eller eksisterende bygninger på matriklen skal udvides eller ombygges, og sireneinstallationen er til hinder herfor, vil installationen blive nedtaget og eventuelt genetableret for Beredskabsstyrelsens regning,

at såfremt sireneanlægget med tekniske installationer på et senere tidspunkt fjernes fra ejendommen, vil arealet blive retableret af Beredskabsstyrelsen,

Denne deklaration lader Beredskabsstyrelsen tinglyse som servitutstiftende på ejendommens blad i tingbogen med Beredskabsstyrelsen som påtaleberettiget.

Deklarationen er ikke pantstiftende og respekterer de på ejendommen tinglyste hæftelser, ligesom den ikke er til hinder for ejendommens prioritering eller omprioritering.


For så vidt angår de på ejendommen påhvilende hæftelser, byrder og servitutter henvises til ejendommens blad i tingbogen.

Ringkøbing, den 7.1.1997

Som ejer af ejendommen:
(stempel og underskrift)

RINGKØBING KOMMUNE

P. h. o.


Hans Østergård
borgmester


Henrik J. Jacobsen
kommunaldirektør

Stempelfri i medfør af stempelovens § 79, stk. 1, nr. 3, jf. Told- og Skattestyrelsens skrivelse af 29. september 1992 j.nr. 99/92-385-00174.

Birkerød, den: 23. december 1996

Ulla Güntlisberger

Beredskabsstyrelsen

Ulla Güntlisberger
assistent

Nærværende deklaration tiltrædes hermed i medfør af § 42 i lov om planlægning (lov nr. 746 af 16. august 1994), idet det samtidig bekræftes, at tilvejebringelse af en lokalplan ikke er påkrævet.

Ringkøbing Byråd, den 7.1.1997

Hans Østergård
Hans Østergård
borgmester

Erling Rasmussen
Erling Rasmussen
stadsingeniør

Matr: 38 BX .

Ø. Lem By, Sdr. Lem

A

Retten i : Ringkøbing
Indført den : 21.02.1997
Lyst under nr.: 3039

✓

E. Korsholm Hansen
ass.
Genpartens rigtighed bekræftes, cit.
E. Korsholm Hansen
ass.

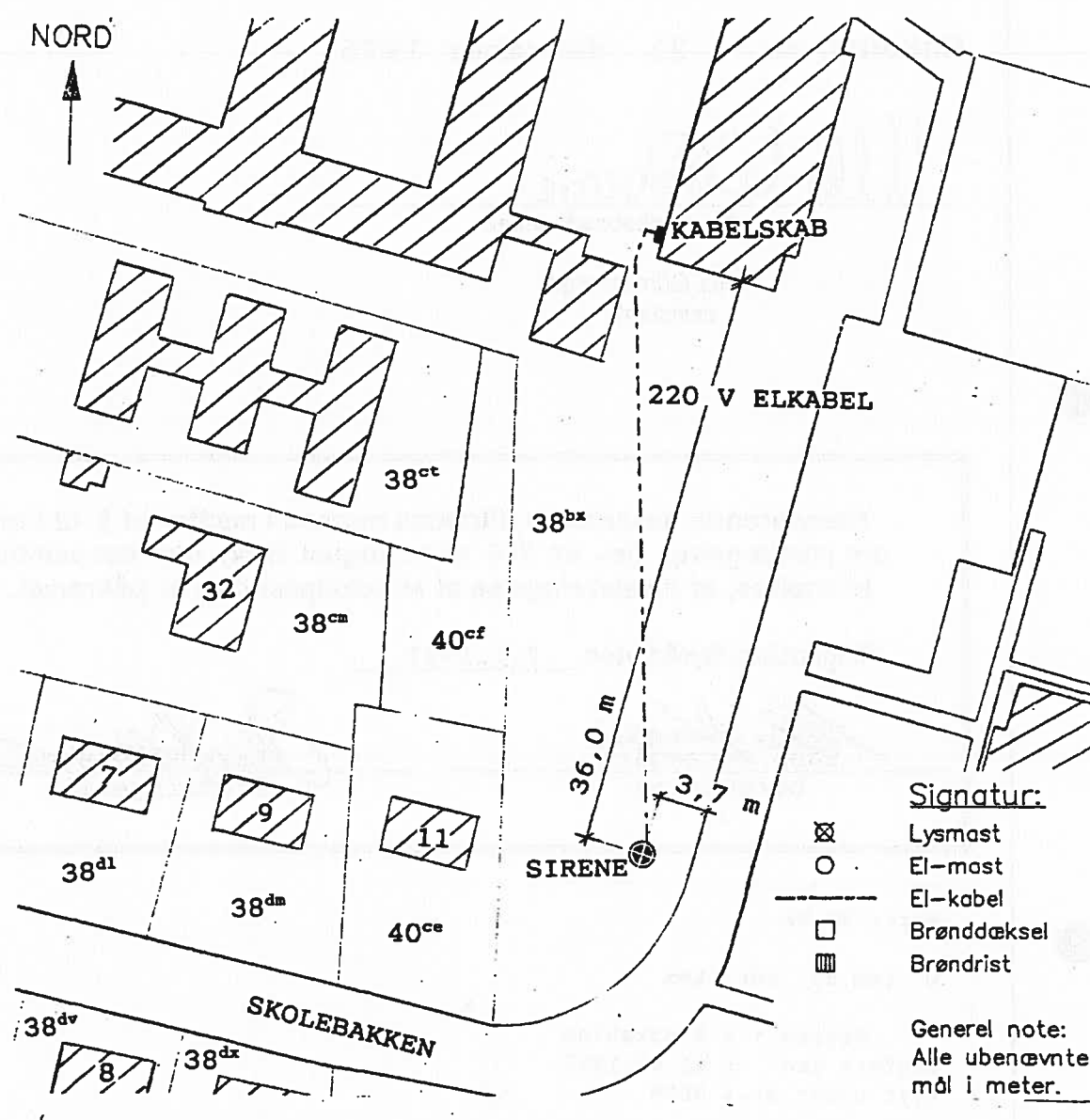
At denne kort-genpart er nøjagtig genpart af det originale kort vedrørende ejendommen(e)

matr. nr. 38. bx., Ø. Lem By, Sdr. Lem
 attereres herved. Birkerød

Ulla Güntlisberger

d. 23. December 19 96

Navn



Signatur:

- ☒ Lysmast
- El-mast
- El-kabel
- Brønddæksel
- ▨ Brøndrist

Generel note:
 Alle ubenævnte
 mål i meter.

BEREDSKABSSTYRELSEN

Datavej 16, 3460 Birkerød

Tinglysningsrids udarbejdet i forbindelse med tinglysning af sireneinstallation på ejendommen:

matr.nr. 38. bx., af Ø. Lem By, Sdr. Lem

beliggende, Skolegade 34, 6940 Lem

Birkerød, den 23. 12. 1996 Underskrift: *Ulla Güntlisberger*

Ulla Güntlisberger