 **Ringkøbing-Skjern Kommune**
Planlægning

Ved Fjorden 6, 6950 Ringkøbing
Tlf.: 99 74 24 24 www.rksk.dk

Vedr.:

Jægervej i Skjern

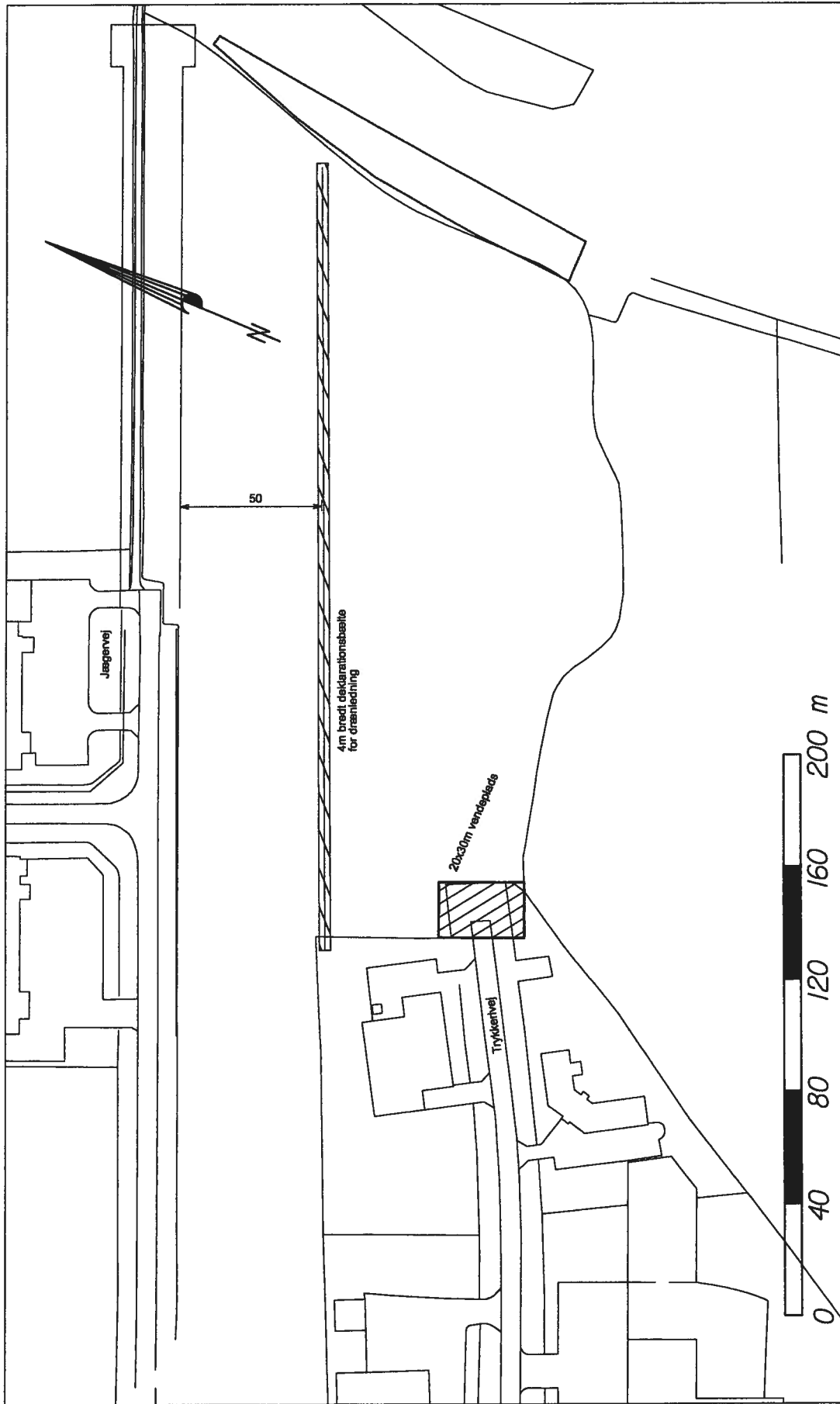
Dato: 14.09.2010

J.nr.:

© Kort- og Matrikelstyrelsen og Ringkøbing-Skjern Kommune
Kortet må alene anv. iflg. aftale med Ringkøbing-Skjern Kommune
Matrikelkort er kun til overligtsmæssig brug

Målforshold: 1:4000

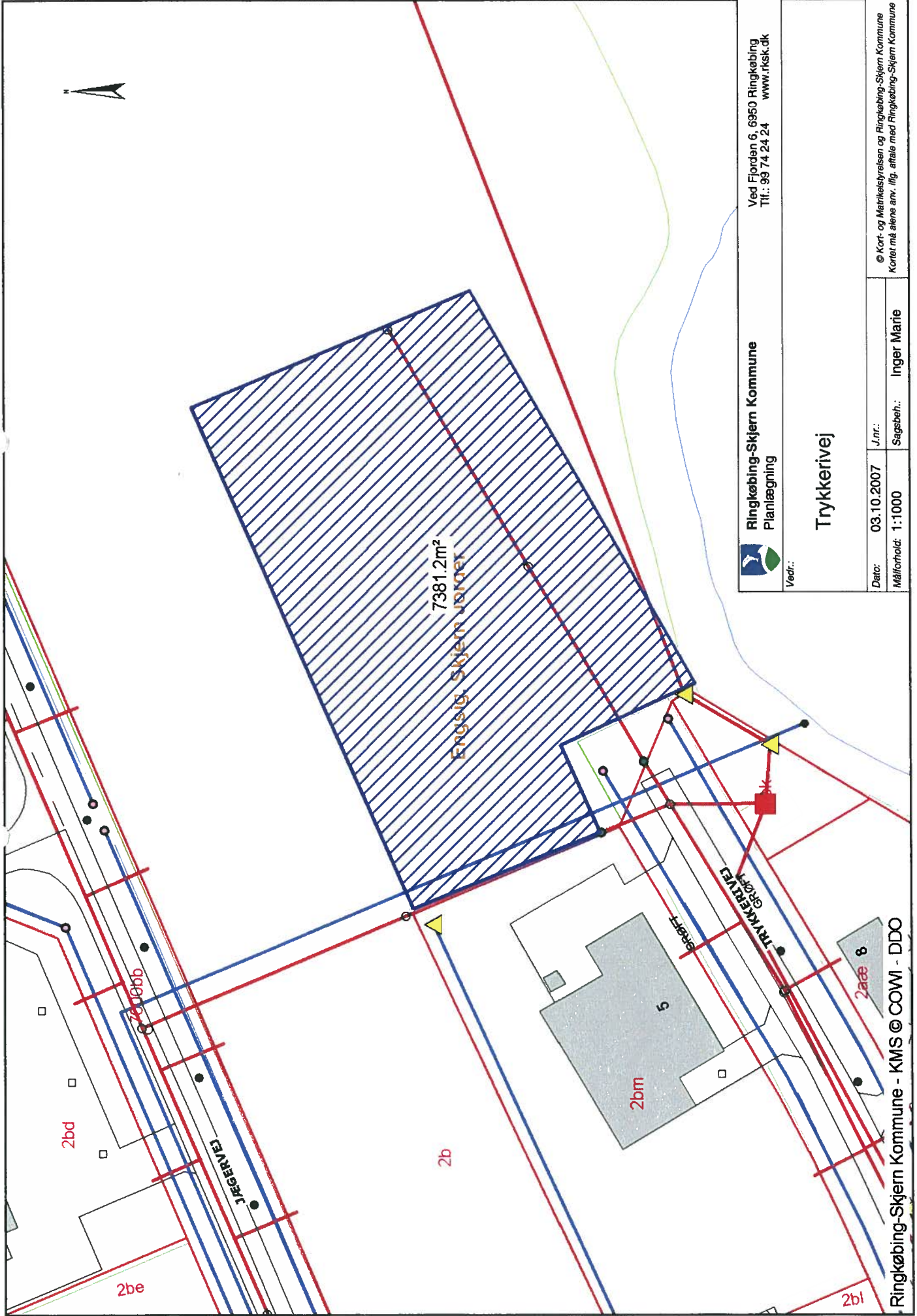
Sagsbeh.: motniname



Ringkøbing-Skjern Kommune
Forsyningen

Finderupsvej 9
6900 Skjern
Tlf.: 99 74 24 24

Mål: 1:2000	Deklarationsareal ved	Tegn. nr: 2
Tegn.: OLS/an	Trykkervej i Skjern	Dato: 15. jun. 2007
Fil: proj_af_jaegervej.dgn		Rev.:



Ringkøbing-Skjern Kommune
Planlægning

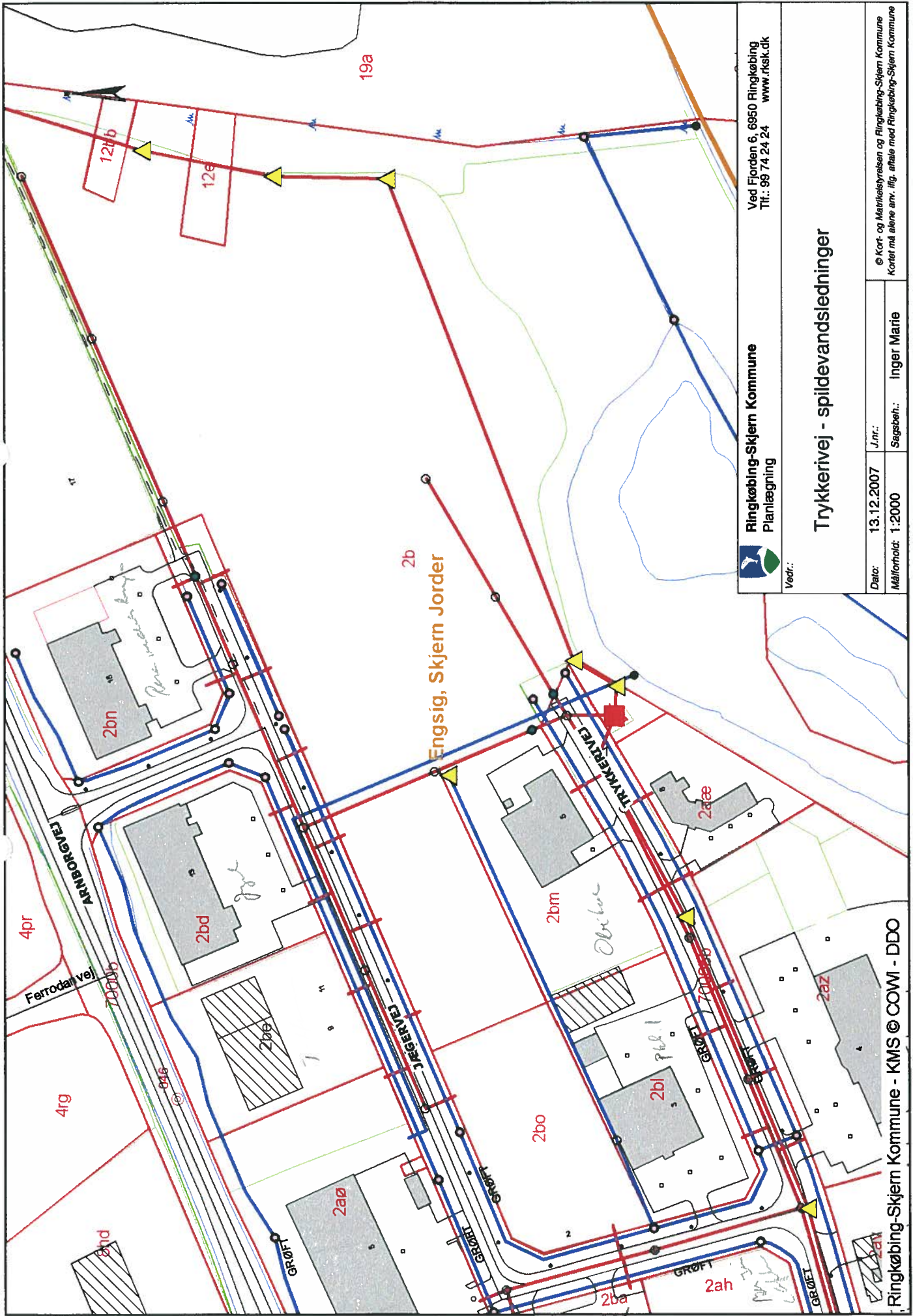
Ved Flørdén 6, 6950 Ringkøbing
Tlf.: 99 74 24 24 www.rksk.dk

Vedr.:

Trykkerivej

Dato:	03.10.2007	J.nr.:	
Målforhold:	1:1000	Sagsbeh.:	Inger Marie

© Kort- og Matrikelstyrelsen og Ringkøbing-Skjern Kommune
Kortet må alene anv. iflg. aftale med Ringkøbing-Skjern Kommune



Ringkøbing-Skjern Kommune
Planlægning

Ved Fjorden 6, 6950 Ringkøbing
Tlf.: 99 74 24 24 www.rksk.dk

Vedr.: _____

Dato: 13.12.2007	J.nr.: _____
Målforshold: 1:2000	Sagsbeh.: Inger Marie

© Kort- og Matrikstyrelsen og Ringkøbing-Skjern Kommune
Kortet må alene anv. iflg. aftale med Ringkøbing-Skjern Kommune

Trykkerivej - spildevandsledninger