

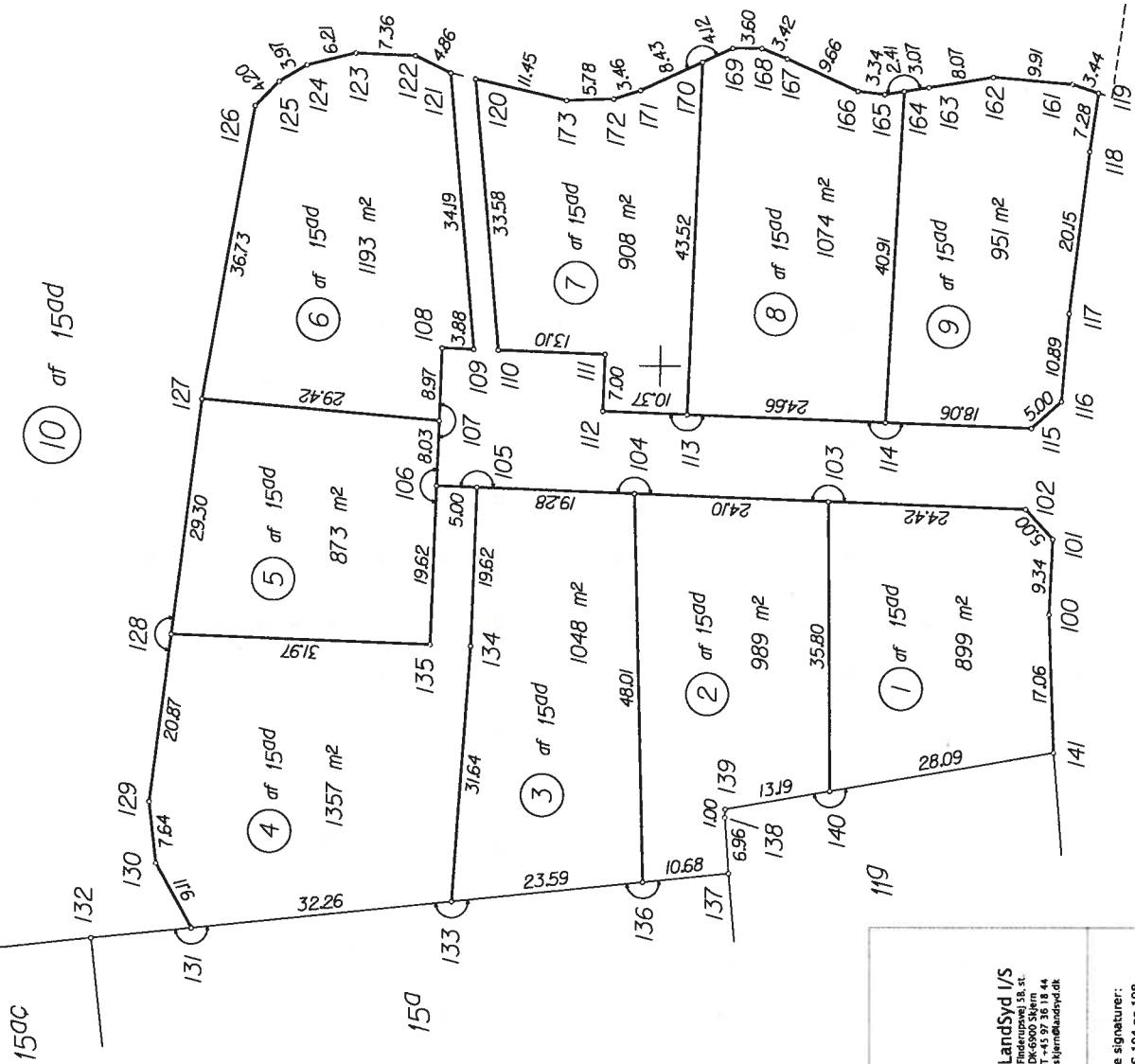
GPS-reference: Leica SmartNet-DK  
 Ifølge lovbestemmelse nr. 494 af 12.6.2003 er den, som flytter, borttager, beskadiger eller ødelægger et kendeligt skilmærke eller et varigt mærke for opmåling, pligtig til at betale udgifterne ved dets genopbringelse, og kan idømmes bøde, jf. § 48.

Måleblad

118 16

KOORDINATLISTE - system S34J

Nr	X	Y	BEVÆGELSE
100	181851,67	338430,64	Jærnest
101	181851,23	338421,31	Jærnest
102	181854,61	338417,62	Jærnest
103	181879,01	338416,67	Jærnest
104	181903,10	338415,74	Jærnest
105	181922,36	338414,99	Jærnest
106	181927,36	338414,80	Jærnest
107	181927,05	338406,77	Jærnest
108	181926,70	338397,81	Jærnest
109	181922,83	338397,96	Jærnest
110	181919,81	338398,08	Jærnest
111	181906,71	338398,58	Jærnest
112	181906,99	338405,58	Jærnest
113	181896,62	338405,98	Jærnest
114	181871,98	338407,64	Jærnest
115	181855,93	338404,33	Jærnest
116	181850,18	338393,49	Jærnest
117	181849,24	338393,49	Jærnest
118	181846,73	338373,50	Jærnest
119	181845,66	338366,29	Jærnest
120	181922,68	338364,62	Jærnest
121	181925,75	338363,89	Jærnest
122	181930,12	338361,77	Jærnest
123	181937,47	338361,41	Jærnest
124	181943,50	338362,90	Jærnest
125	181946,90	338364,95	Jærnest
126	181949,84	338367,95	Jærnest
127	181956,34	338404,10	Jærnest
128	181960,07	338433,17	Jærnest
129	181962,72	338435,87	Jærnest
130	181961,86	338461,45	Jærnest
131	181957,80	338470,71	Jærnest
132	181965,80	338470,71	Jærnest
133	181923,12	338434,60	Jærnest
134	181923,12	338434,60	Jærnest
135	181929,12	338434,60	Jærnest
136	181901,94	338463,74	Jærnest
137	181891,32	338462,66	01. Jærnest
138	181891,77	338455,72	01. Jærnest
139	181891,74	338454,72	01. Jærnest
140	181878,74	338452,47	Jærnest
141	181851,06	338447,69	01. Jærnest
142	181848,91	338365,19	Jærnest
143	181858,79	338364,34	Jærnest
144	181866,76	338365,61	Jærnest
145	181869,79	338366,09	Jærnest
146	181872,17	338366,47	Jærnest
147	181875,48	338366,05	Jærnest
148	181884,29	338362,10	Jærnest
149	181887,46	338360,80	Jærnest
150	181891,06	338360,78	Jærnest
151	181894,81	338362,50	Jærnest
152	181902,47	338366,02	Jærnest
153	181905,76	338367,08	Jærnest
154	181911,54	338367,26	Jærnest



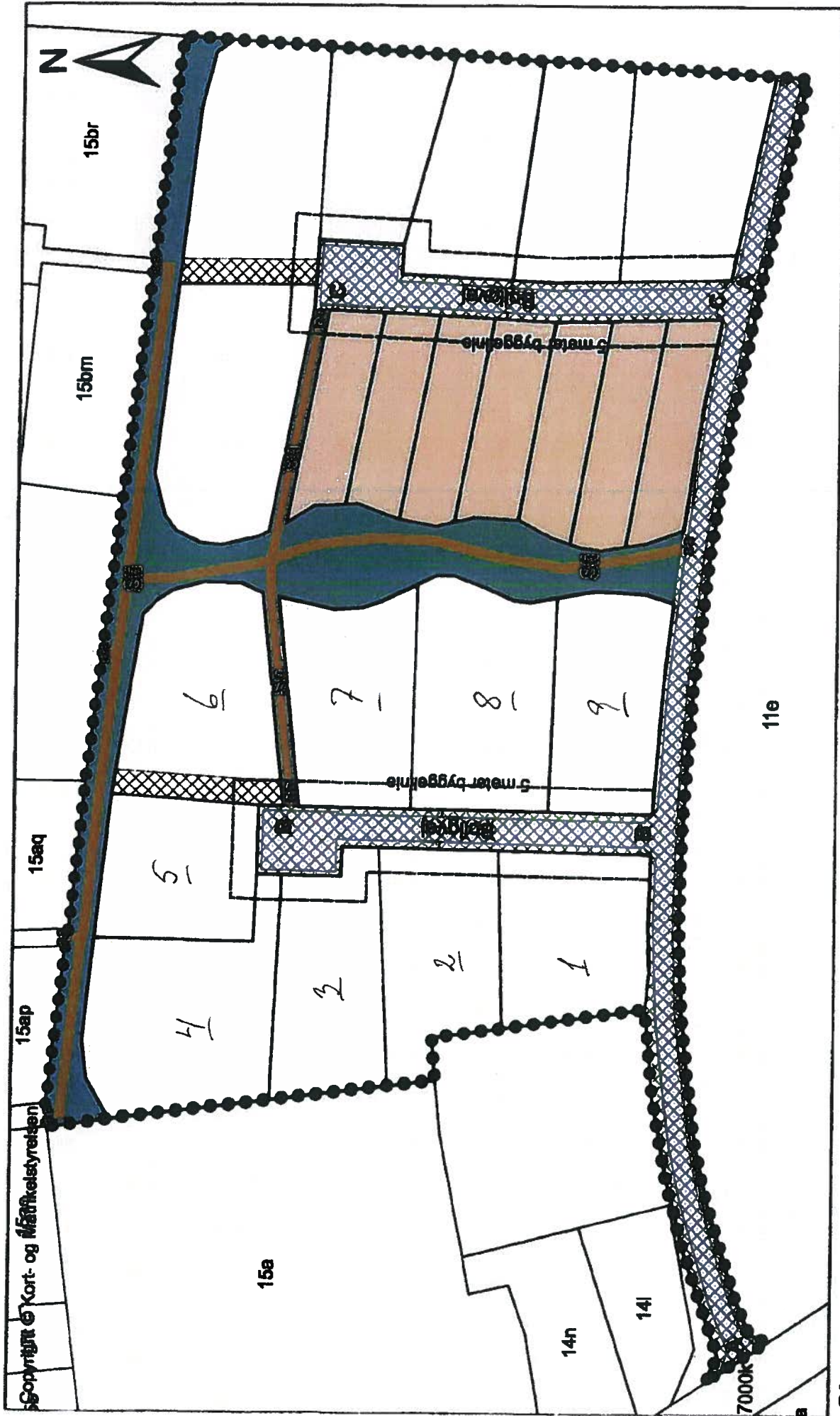
**15ad**  
 Ejerslav: Den nordlige Del, Velling  
 Kommune: Ringkøbing-Skjern Kommune  
 Opmålt i: april 2012  
 Målforshold: 1: 600  
 Landinspektør j.nr.: 2011 9057 /mtk  
 Dato: 19. april 2012

*Rasmus Elmann Berentzen*  
**Rasmus Elmann Berentzen**  
 Landinspektør










LandSyd I/S  
 Fjellerupvej 5B, st.  
 DK-6000 Skjern  
 Tlf. 75 50 44  
 kl@land Syd.dk

Andre signaturer:  
 Se DS 104 og 198

Signaturforklaring  
 : Blindt skel, der ikke bortfalder  
 Må eller koordinater, der kun er til brug ved indlægnngen på matrikelkortet, er angivet med klamme.  
 Må eller koordinater, der er overført fra en sag, der tidligere er indsendt til Kort & Matrikelstyrelsen, er mærket med GL.



## Signaturforklaring

-  Lokalplangrænssning
-  Fælles grønt område
-  Stier
-  Aben-lav boliggrunde
-  Privat fællesvej kørebane
-  Reservet til kloakledning
-  Tæt-lav boliggrunde
-  Privat fællesvej rabat
-  Vejbyggelinie

Lokalplan nr. 277 - kortbilag 5 - udstykning til åben-lav og tæt-lav

Målforhold ca.(A4): 1:1000

J.nr.: 20089004/teb

Dato: 4. dec. 2009

**LANDINSPEKTØRGÅRDEN I/S**  
 Vårde - Bramming - Grindsted  
 Tønder - Toftlund - Skjern - Tarm



Fiindensvej 5B St., 01,  
 6900 Skjern  
 tlf 75 24 18 44 fax 75 24 18 04  
 skjern@lspgd.dk - www.lspgd.dk